

Pour une cartographie historique de Strasbourg



ESPACES OUVERTS, ESPACES VERTS

Strasbourg, 1725-1789

**Université Marc Bloch, Ecole Nationale d'Architecture de Strasbourg,
DEA ENSAS, Méthodologie de l'histoire de l'architecture et de l'urbanisme**

Adresse de ce document

<http://thierry.hatt.gps.free.fr/01-site-acad-tous-pdf/HATT-DEA-ENSAS-espaces-ouverts.pdf>

11 janvier 2006

Thierry Hatt, consultant auprès du Musée Historique, Strasbourg, janvier 2006

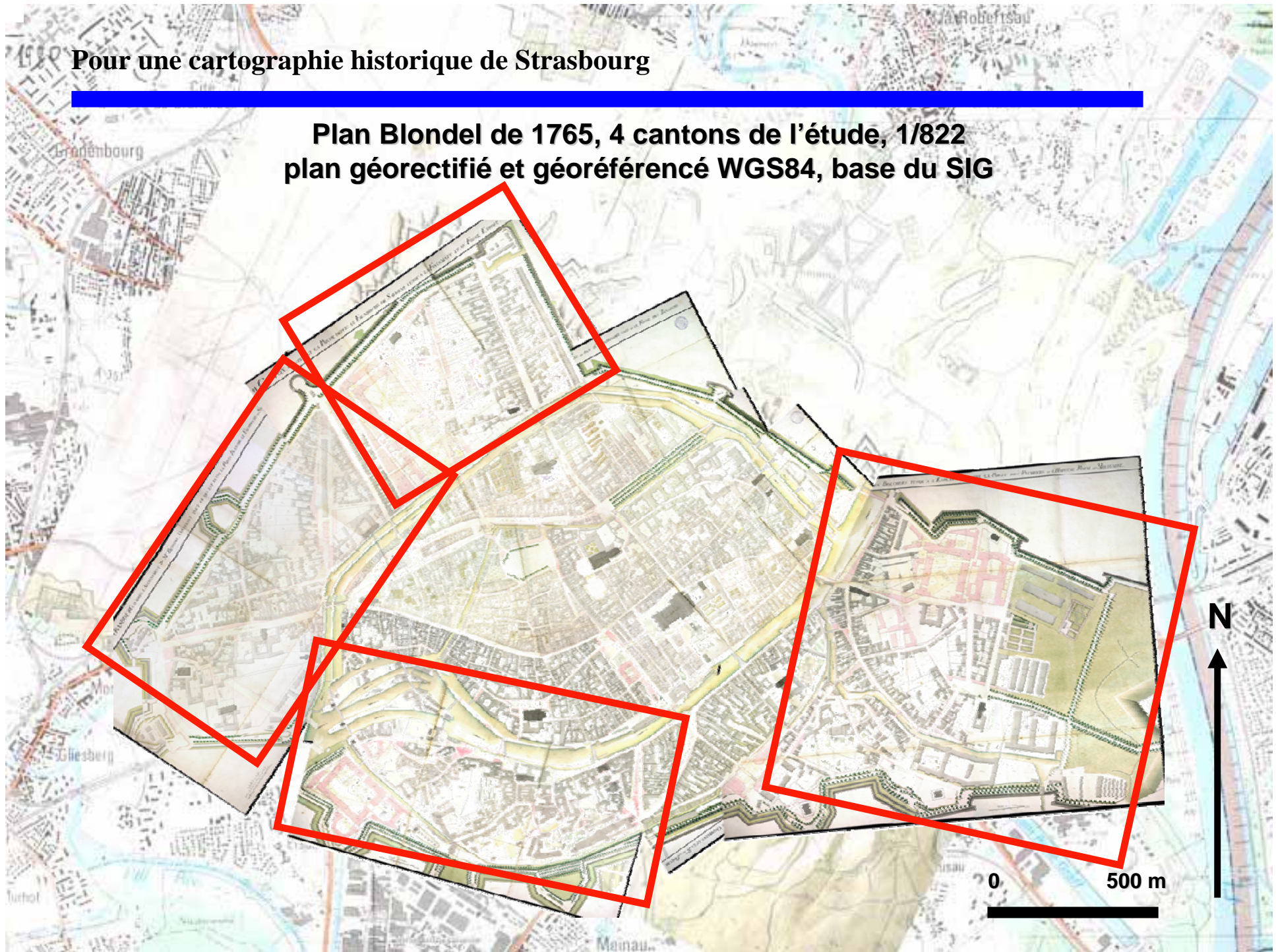
Pour une cartographie historique de Strasbourg

A historical map of Strasbourg, France, showing the city's layout, the Rhine river, and surrounding areas like Gradenbourg, Montagne Verte, and Elsau. A solid blue horizontal bar is positioned below the title.

- Les sources
- Traitement du plan Blondel en SIG
- Comparaison avec le plan relief de 1725
- Comparaison avec le plan militaire de 1744
- Comparaison avec l'enquête recensement de 1789
- Bilan
- Zoom sur deux quartiers :
 - l'Ouest du faubourg de Saverne
 - le faubourg de Pierre

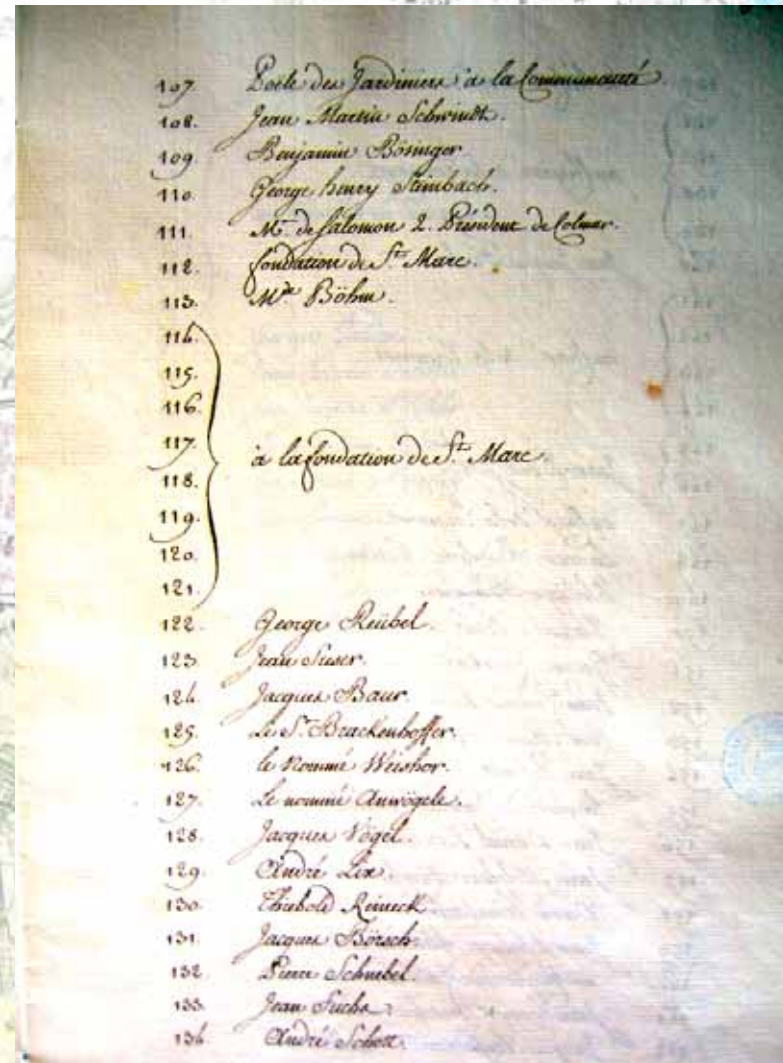
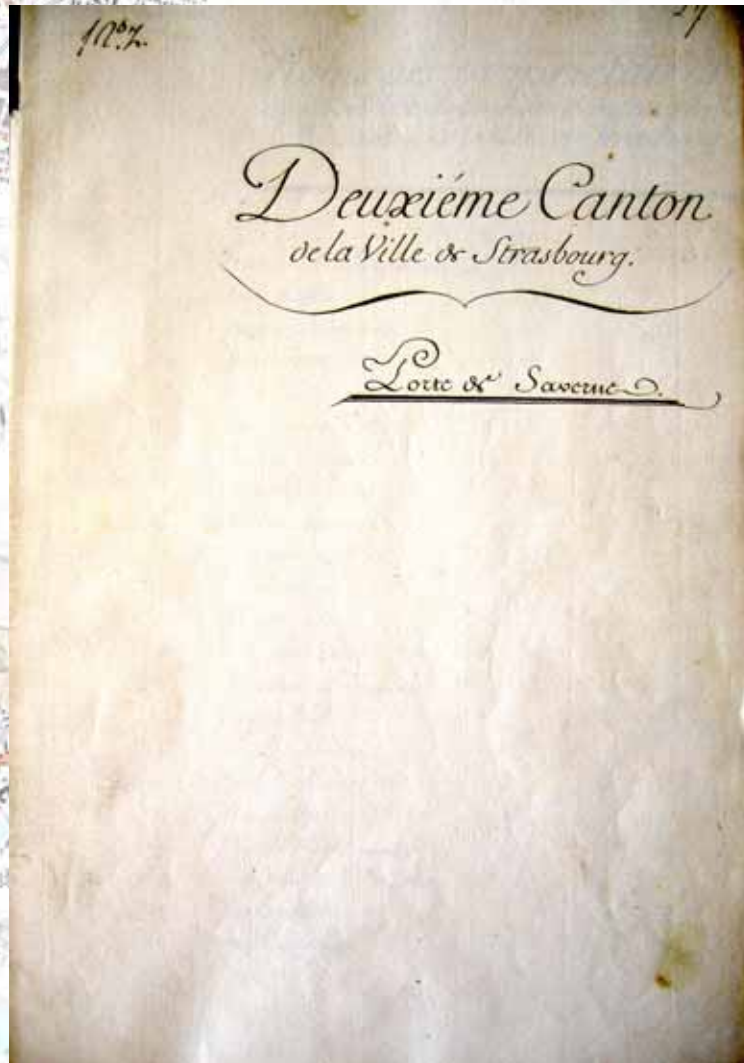
Pour une cartographie historique de Strasbourg

Plan Blondel de 1765, 4 cantons de l'étude, 1/822
plan géorectifié et géoréférencé WGS84, base du SIG



Pour une cartographie historique de Strasbourg

1765, une liste numérotée cantonale



Canton 2, parcelles n° 107 à 134

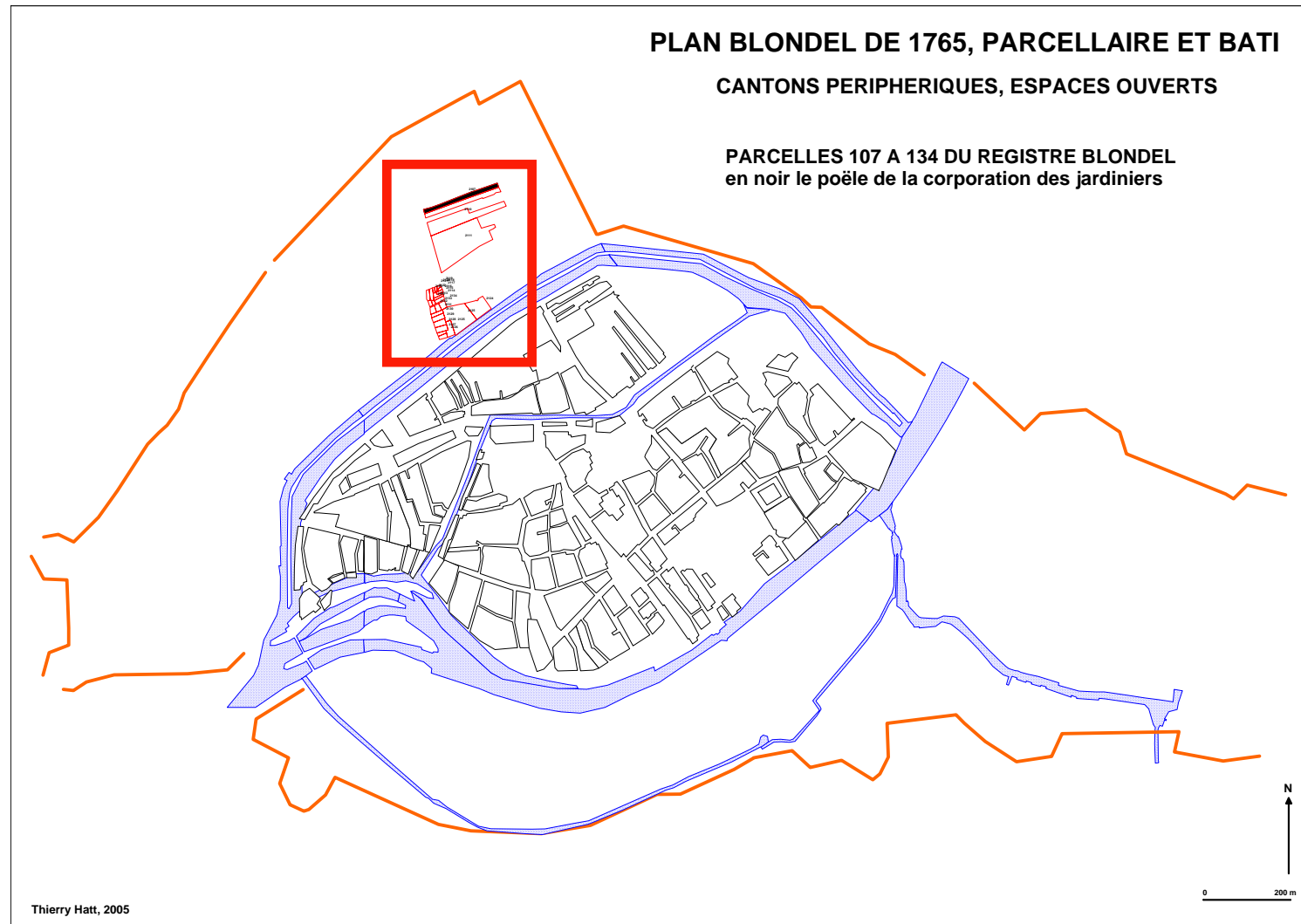
Pour une cartographie historique de Strasbourg

Extrait de la liste du canton 2

107. Société des Jardiniers à la communauté.
108. Jean Martin Schwindt.
109. Benjamin Böninger.
110. George Henry Steimbach.
111. M. de Salomon L. Président de Colmar.
112. Fondation de St. Marc.

Pour une cartographie historique de Strasbourg

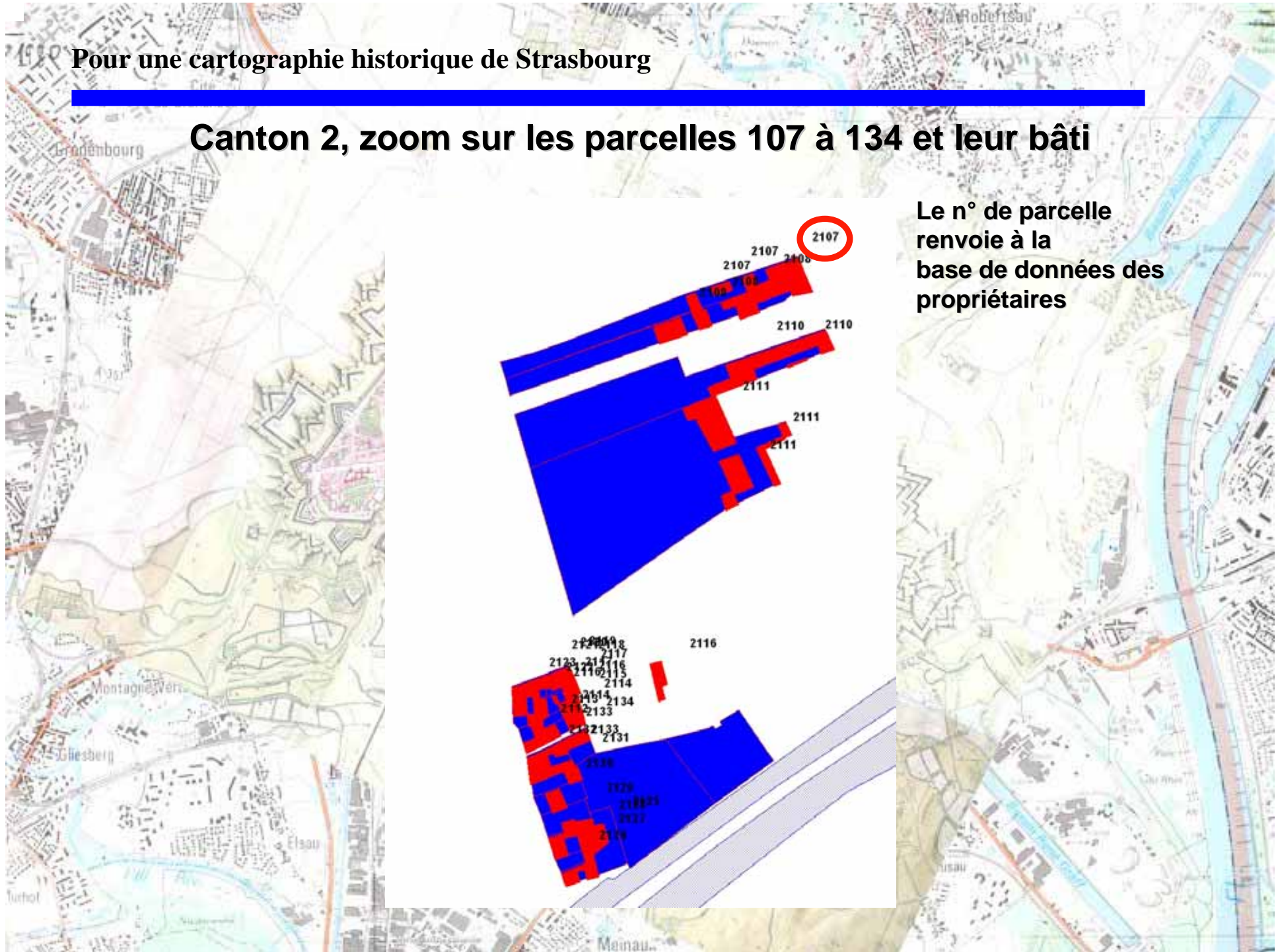
La base de données cartographique vectorielle, parcelles 107 à 134



Pour une cartographie historique de Strasbourg

Canton 2, zoom sur les parcelles 107 à 134 et leur bâti

Le n° de parcelle renvoie à la base de données des propriétaires



Pour une cartographie historique de Strasbourg

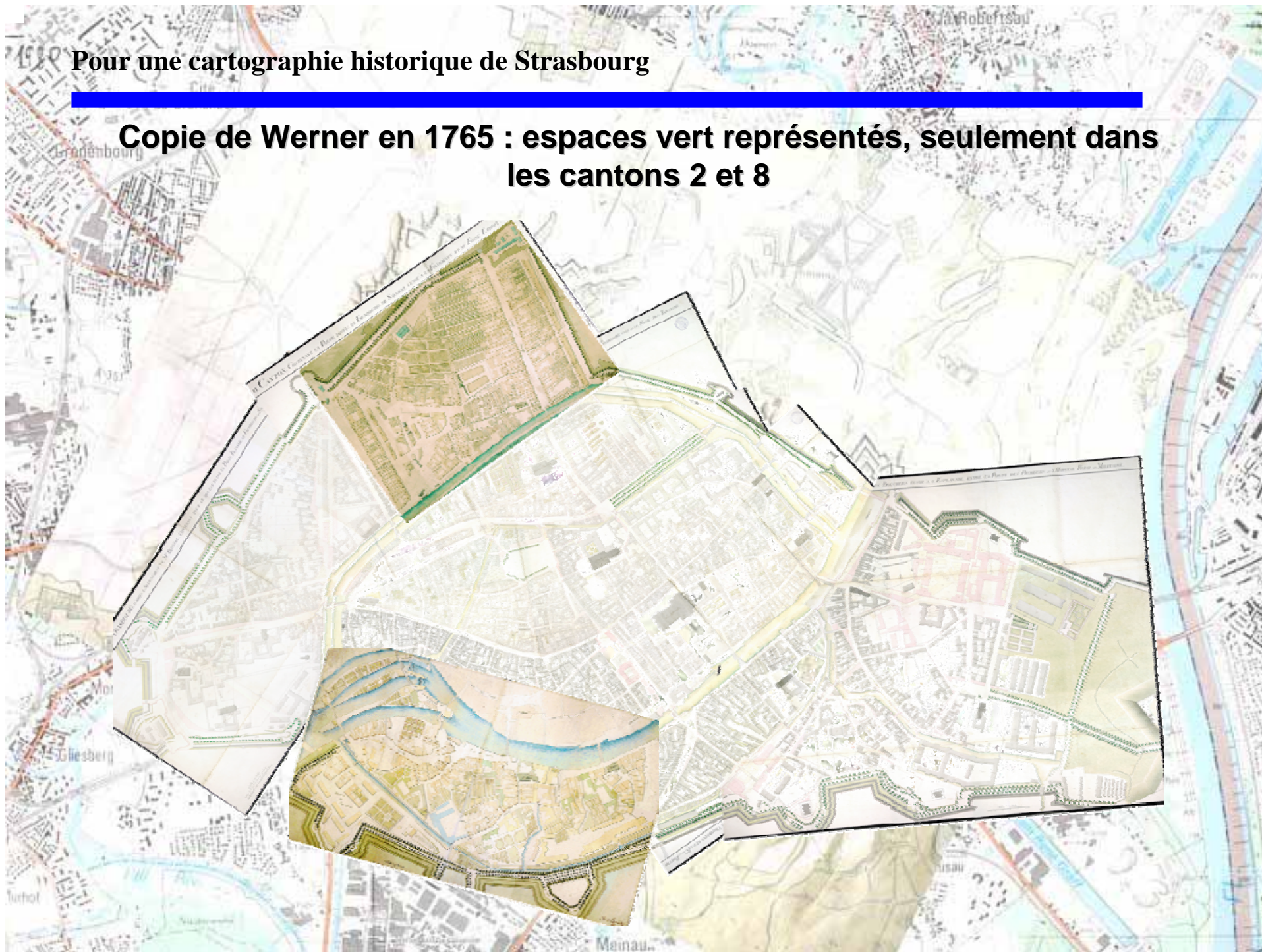
Canton 2, base de données des propriétaires des parcelles 107 à 134

Le n° de parcelle
renvoie à la
cartographie
vectorielle

2107		Poêle des Jardiniers	A la communauté	I	NL	Corporations	
2108	Jean Martin	Schwindt		H	IN	Particulier	
2109	Benjamin	Bösinger		H	IN	Particulier	
	e Hen	Steinbach		H	IN	Particulier	
		de Salomon	Monsieur	H	IN	Particulier	Président de Colmar
		Saint Marc	A la fondation	I	NL	Eglise	
		de Böhm	Monsieur	H	IN	Particulier	
		Saint Marc	A la fondation	I	NL	Eglise	
2115		Saint Marc	A la fondation	I	NL	Eglise	
2116		Saint Marc	A la fondation	I	NL	Eglise	
2117		Saint Marc	A la fondation	I	NL	Eglise	
2118		Saint Marc	A la fondation	I	NL	Eglise	
2119		Saint Marc	A la fondation	I	NL	Eglise	
2120		Saint Marc	A la fondation	I	NL	Eglise	
2121		Saint Marc	A la fondation	I	NL	Eglise	
2122	George	Reubel		H	IN	Particulier	
2122	George	Reübel		H	IN	Particulier	
2123	Jean	Süser		H	IN	Particulier	
2124	Jacques	Baur		H	IN	Particulier	
2125		Brackenhoffer	Sieur	H	IN	Particulier	
2126		Weishor	Au nommé	H	IN	Particulier	
2127		Anwögelé	Au nommé	H	IN	Particulier	
2128	Jacques	Vögel		H	IN	Particulier	
2129	André	Lix		H	IN	Particulier	
2130	Thiebold	Reineck		H	IN	Particulier	
2131	Jacques	Börsch		H	IN	Particulier	
2132	Pierre	Schnebel		H	IN	Particulier	
2133	Jean	Fuchs		H	IN	Particulier	
2134	André	Schott		H	IN	Particulier	

Pour une cartographie historique de Strasbourg

Copie de Werner en 1765 : espaces vert représentés, seulement dans les cantons 2 et 8



Pour une cartographie historique de Strasbourg

Werner : représentation des parcelles horticoles



Parcelle 36, canton 2, Clément Reiff

Pour une cartographie historique de Strasbourg

Copie de Werner : jardins à la française



Parcelle 111, canton 2, de Salomon

Pour une cartographie historique de Strasbourg

Jardiniers du Marais Vert

NTON II. Rue 32. Marais verd.

61.

575

No. des Maisons.	Propriétaire ou locataire.	NOMS ET QUALITÉS DES PERSONNES.		Noms des Tribus auxquelles les personnes sont incorporées, et indication de leur état si elles ne le sont pas.
127.	Ld.	Engelhard	Elisabethte Veuve	Manante
	Ld.	Wickert	Jean George Ceperant	Drapier
126.	Dn.	Siegler	Marie Veuve	Couturier
	Ld.	Siegel	Jean remueur de blain	Couturier
	Ld.	Spumacher	Bastien Porteur de cuir	Couturier
125.	Dn.	Kaufmann	Jacob Broustier	Morepe
	Ld.	Greiff	George Cheuorier	Morepe
124.	Dn.	Winder	Salome Veuve Jardinier	Jardinier
123.	Dn.	Vägel	Jaques Jard ^{re}	Jard ^{re}
	Dn.	Geiger	Jean Jard ^{re}	Jard ^{re}
	Dn.	Kugel	Veuve Jard ^{re}	Jard ^{re}

Pour une cartographie historique de Strasbourg

Base de données du recensement de 1789

RUE	Type de Rue	Nom de Rue	MAISON	PROP-LOC	SEXE	NOM	PNOM1	PROF	ETCIVIL	TRIBU
26	RUE AU	MARAIS VERT	133	P	H	AUFSCHLAG	CHRISTOPHE	JARDINIER	*	JA
39	FAUBOURG DES	PIERRES	74	P	H	BAHR	ABRAHAM	JARDINIER	*	JA
26	RUE AU	MARAIS VERT	72	P	H	BERSCH	JACOB	JARDINIER	*	JA
12	RUE DES	PAYENS	15	P	H	BIEL	DAVID	JARDINIER	*	JA
21	QUARTIER DE	SAVERNE INFANTERIE	6	P	H	BORSCH	ANDRE	JARDINIER	*	JA
23	RUE DU FAUBOURG DE	SAVERNE	15	P	H	BURCKEL	JEAN	JARDINIER	*	JA
82	RUE DE L'	ARGILE	19	P	H	DACHERT	JEAN	JARDINIER	*	JA
6	RUE DU	FAUXBOURG BLANC	41	P	H	DRENSS	JEAN	JARDINIER	GJ	JA
26	RUE AU	MARAIS VERT	71	P	H	DRESS	JEAN	JARDINIER	*	JA
12	RUE DES	PAYENS	14	P	H	DREUSS	ANDRE	JARDINIER	*	JA
3	RUE DE	STE AURELIE	7	P	H	FEDERLE	ANDRE	JARDINIER	*	JA
32	RUE DE	L'ESPRIT	144	P	H	FEDERLE	JEAN	JARDINIER	*	JA
23	RUE DU FAUBOURG DE	SAVERNE	12	P	H	FEDERLIN	THIEBAULT	JARDINIER	*	JA
10	PETITE RUE DE LA	COURSE	18	P	H	FEDERLIN	JEAN	JARDINIER	*	JA
26	RUE AU	MARAIS VERT	69	P	H	FLACH	ANDRE	JARDINIER	*	JA
26	RUE AU	MARAIS VERT	69	P	H	FLACH	ANDRE	JARDINIER	*	JA
21	QUARTIER DE	SAVERNE INFANTERIE	14	P	H	FRIEDOLSHEIM	ANDRE	JARDINIER	*	JA
21	QUARTIER DE	SAVERNE INFANTERIE	14	P	H	FRIEDOLSHEIM	ABRAHAM	JARDINIER	*	JA
26	RUE AU	MARAIS VERT	123	P	H	GEIGER	JEAN	JARDINIER	*	JA
26	RUE AU	MARAIS VERT	80	P	H	GEIGER	JEAN	JARDINIER	*	JA
307	RUE DE LA	HALLEBARDE	141	P	H	GORI	JEAN	JARDINIER	*	JA
26	RUE AU	MARAIS VERT	120	P	H	GRUNBACH	DAVID	JARDINIER	*	JA
30	RUE DE	CLEMENT	9	P	H	GRUNBACH	DAVID	JARDINIER	*	JA
23	RUE DU FAUBOURG DE	SAVERNE	29	P	F	GRUNBACH	DAVID	JARDINIERE	VE	JA
3	RUE DE	STE AURELIE	1	P	H	HEYDEL	FREDERIC	JARDINIER	*	JA
26	RUE AU	MARAIS VERT	33	P	H	HOH	MICHEL	JARDINIER	*	JA
39	FAUBOURG DES	PIERRES	60	P	H	HOH	THIBAUT	JARDINIER	*	JA
10	PETITE RUE DE LA	COURSE	11	P	H	HUBER	JEAN	JARDINIER	AU	JA

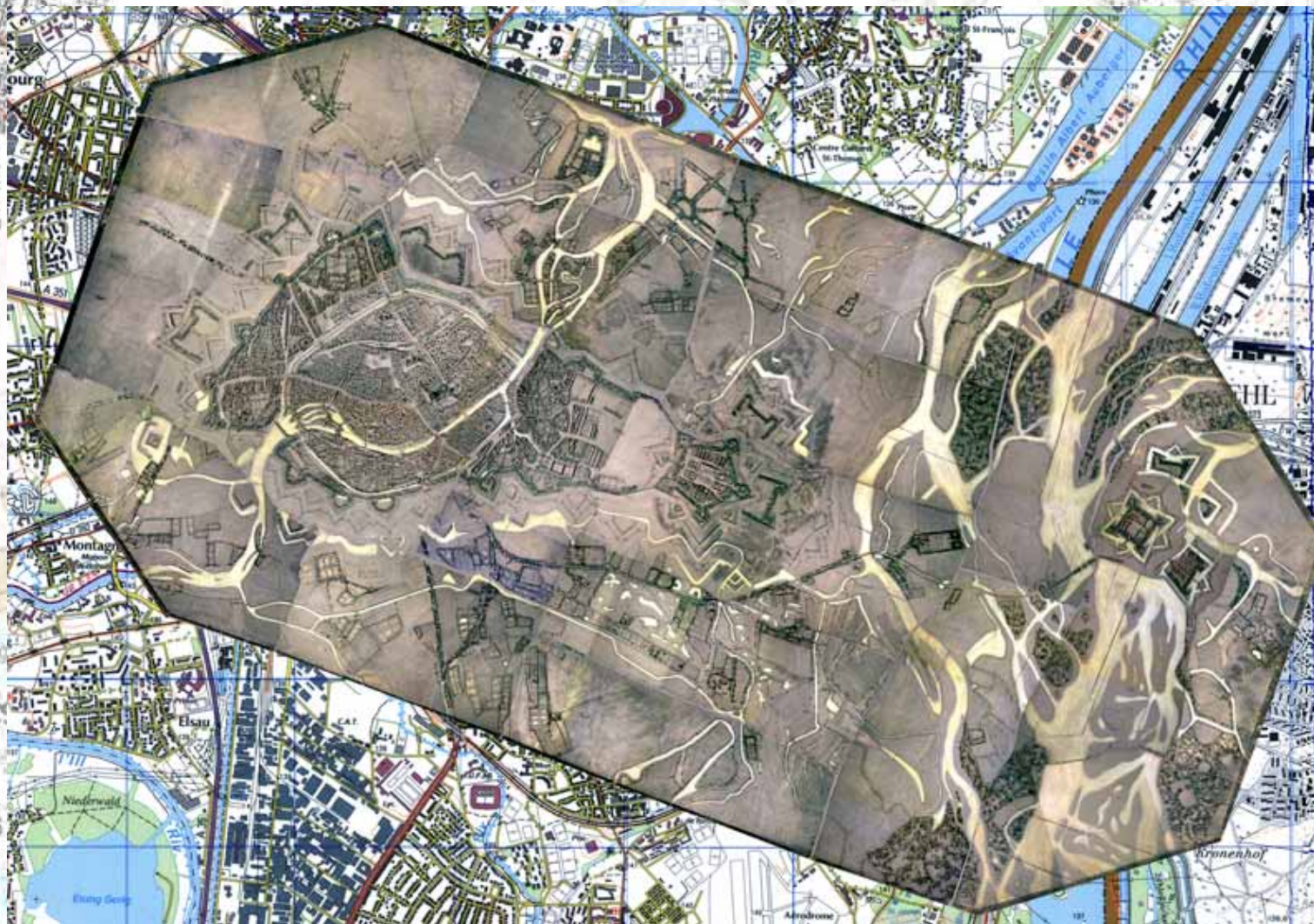
Pour une cartographie historique de Strasbourg

Plan militaire de 1744, 1/1830 et réduction au 1/7000



Pour une cartographie historique de Strasbourg

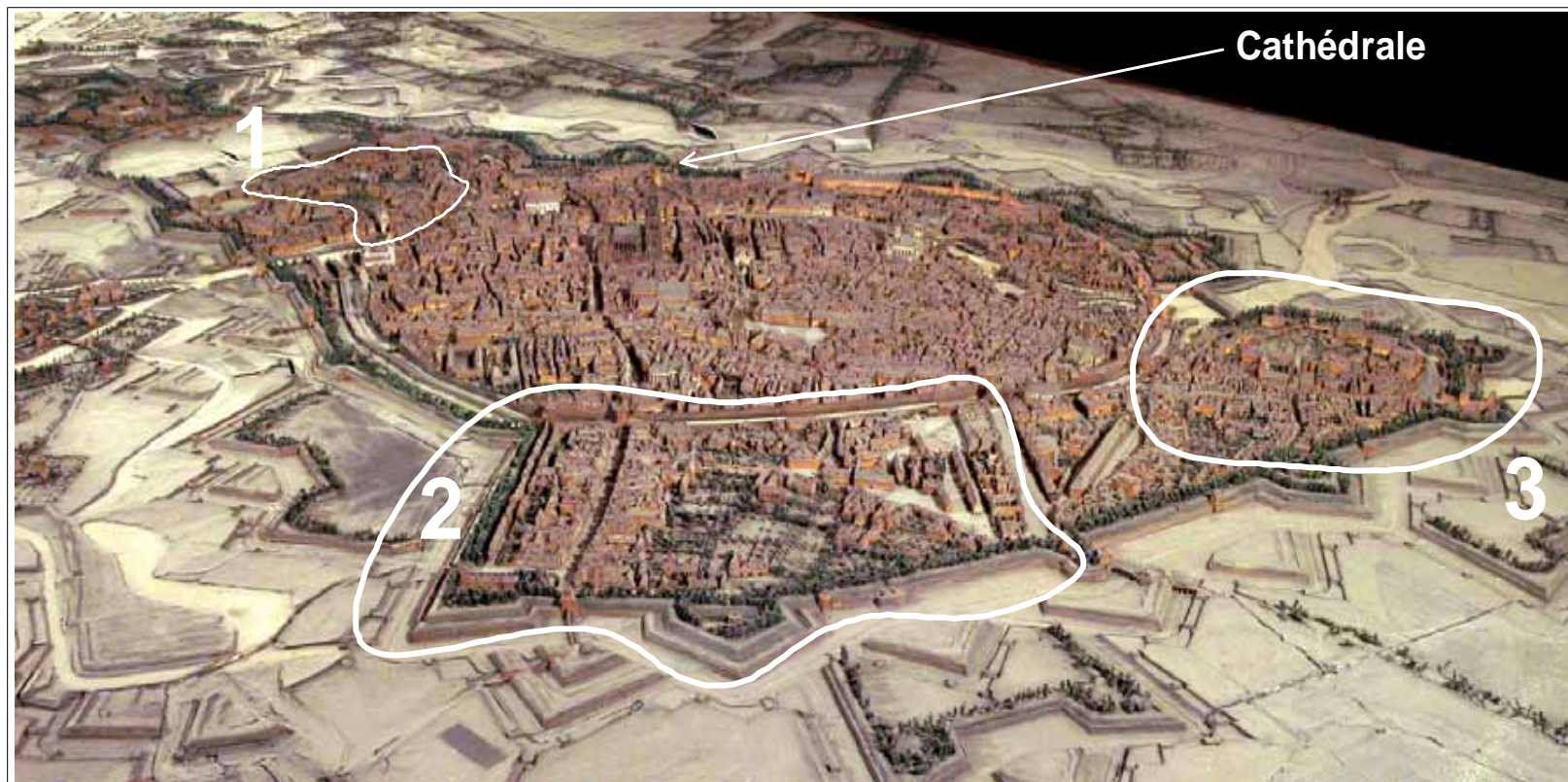
**Le plan relief de 1725, 1/600
géorectifié et géoréférencé WGS84, intégré au SIG**



Pour une cartographie historique de Strasbourg

Le plan relief de 1725, 1/600, vue basse oblique, les trois ensembles étudiés

PLAN RELIEF DE 1725 VUE D'ENSEMBLE DE LA VILLE DEPUIS LE NORD-OUEST



1. Krutenau 2. Marais Vert, faubourg de Pierre 3. Faubourg Blanc Thierry Hatt, 2003

Pour une cartographie historique de Strasbourg

Le plan relief de 1725, vue rapprochée du faubourg Blanc



Pour une cartographie historique de Strasbourg

Le plan relief de 1725, vue rapprochée du faubourg de Pierre



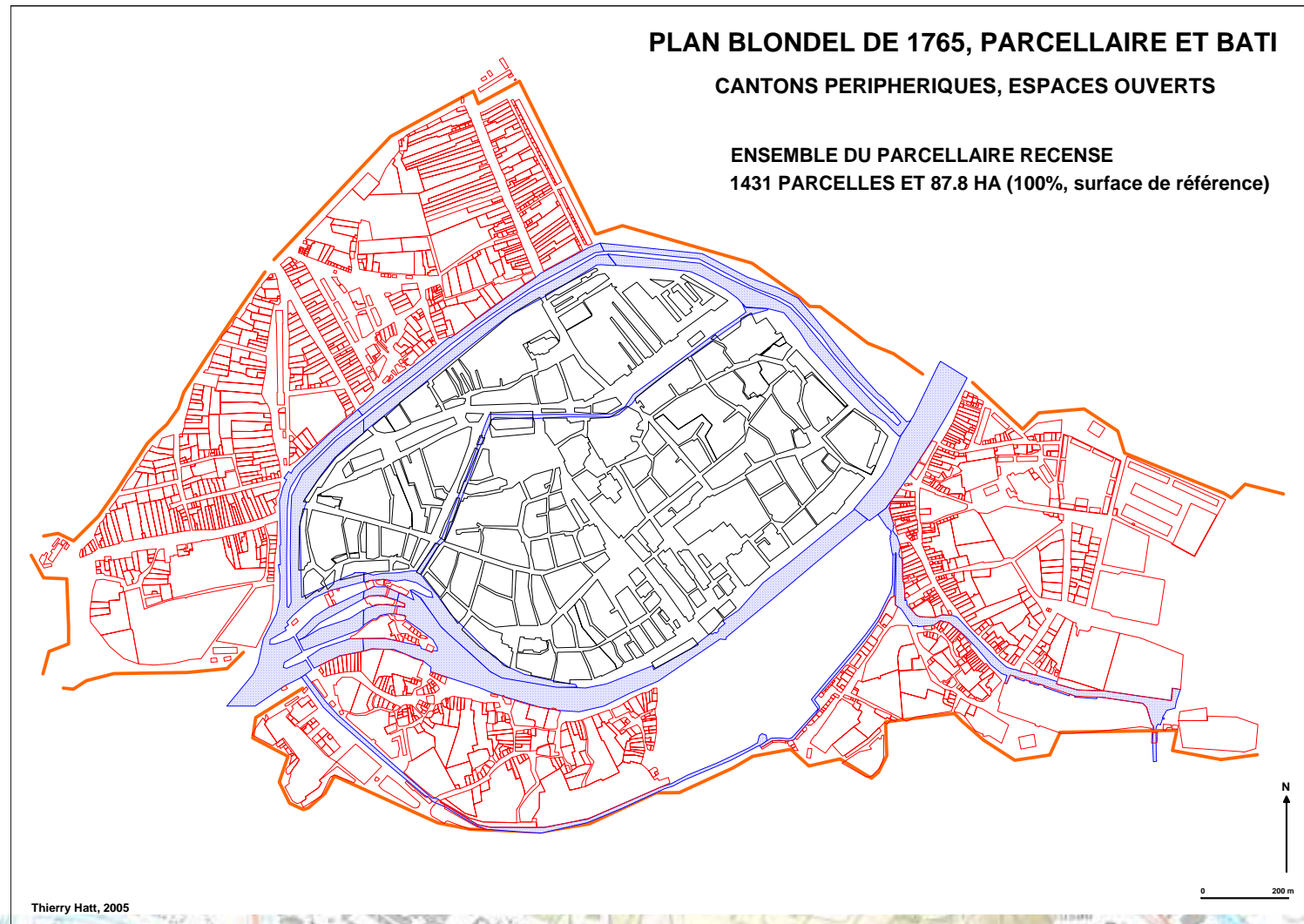
Pour une cartographie historique de Strasbourg

TRAITEMENT DU PLAN BLONDEL EN SIG



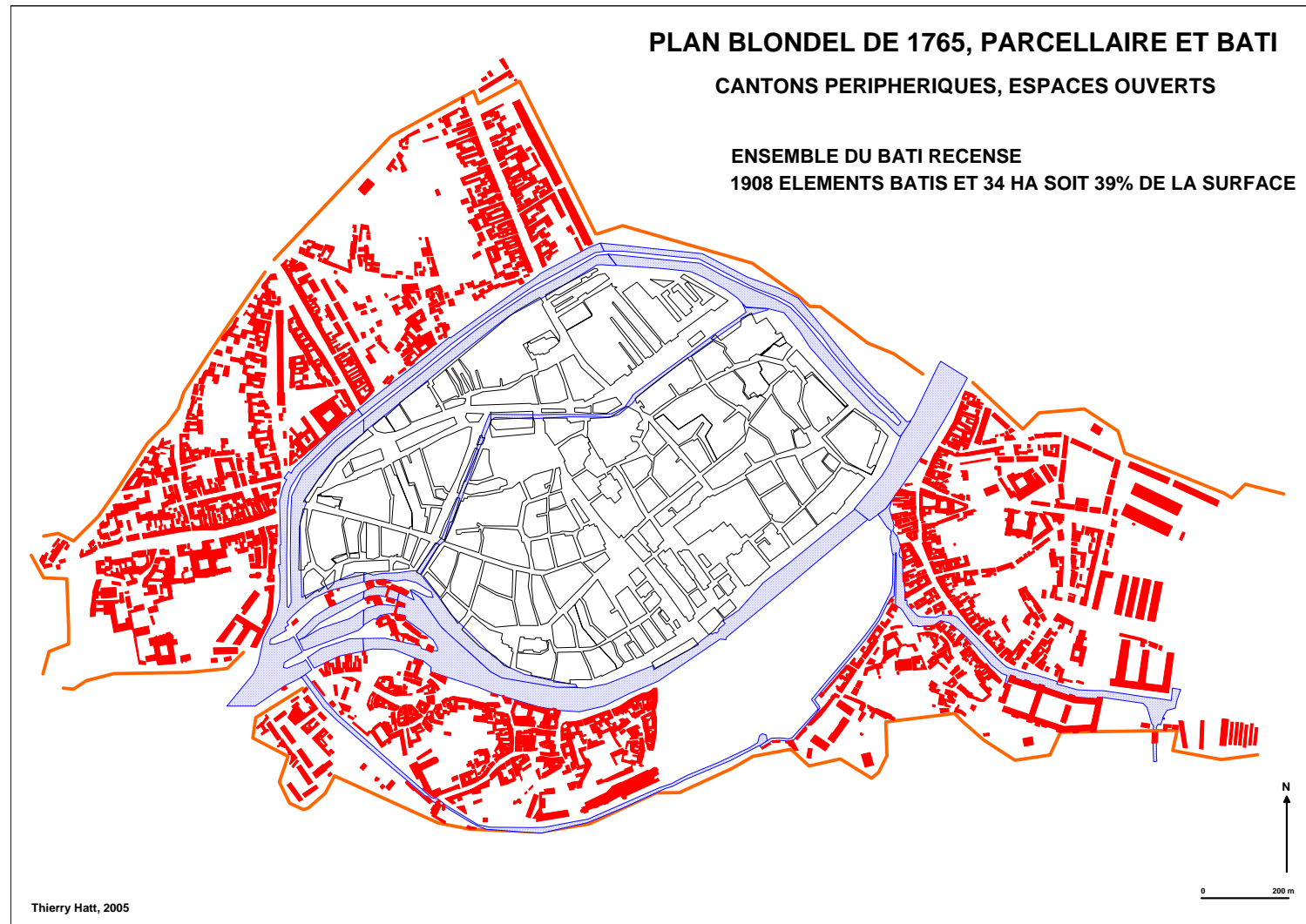
Pour une cartographie historique de Strasbourg

Plan Blondel de 1765, parcellaire recensé



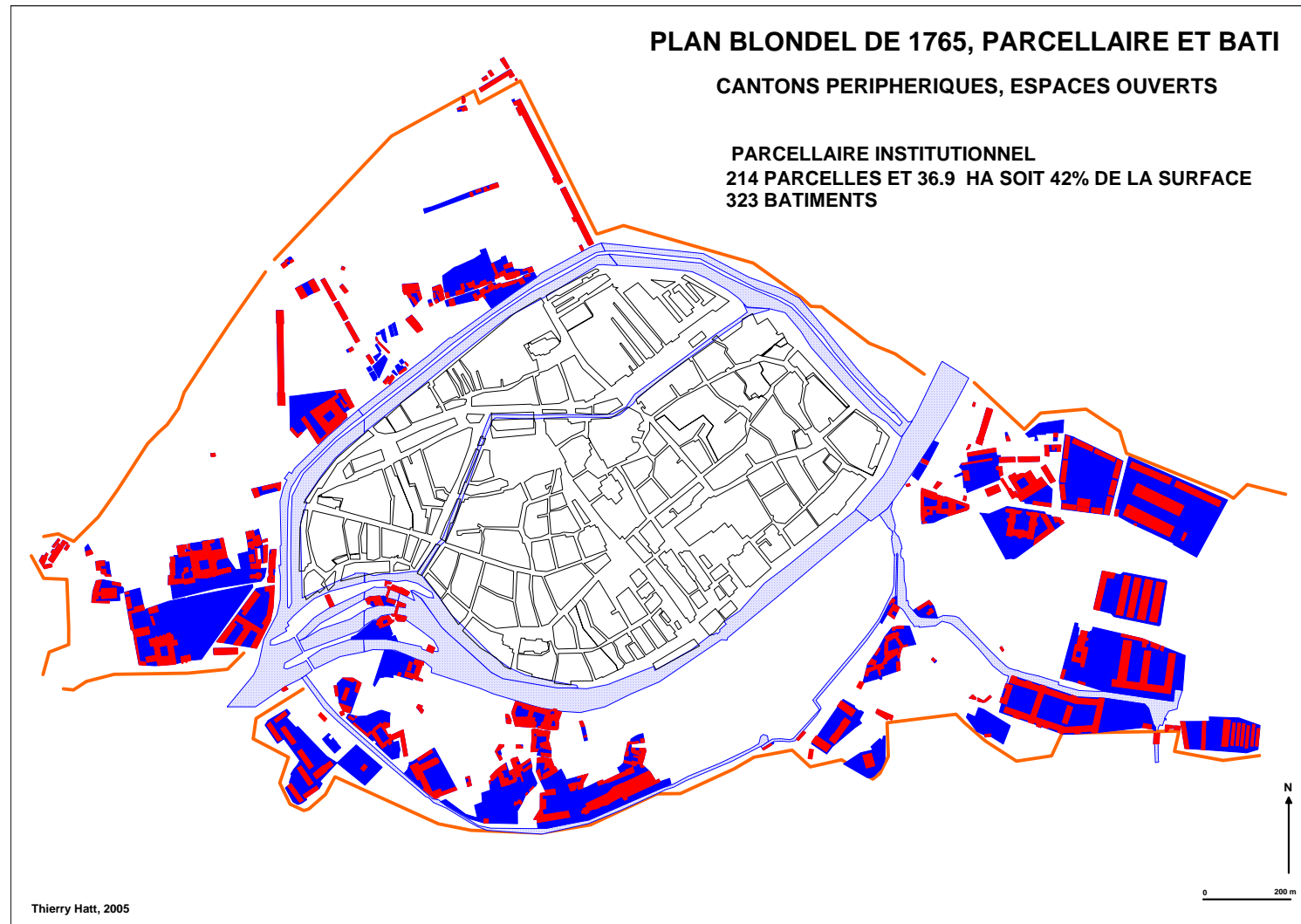
Pour une cartographie historique de Strasbourg

Plan Blondel de 1765, bâti recensé



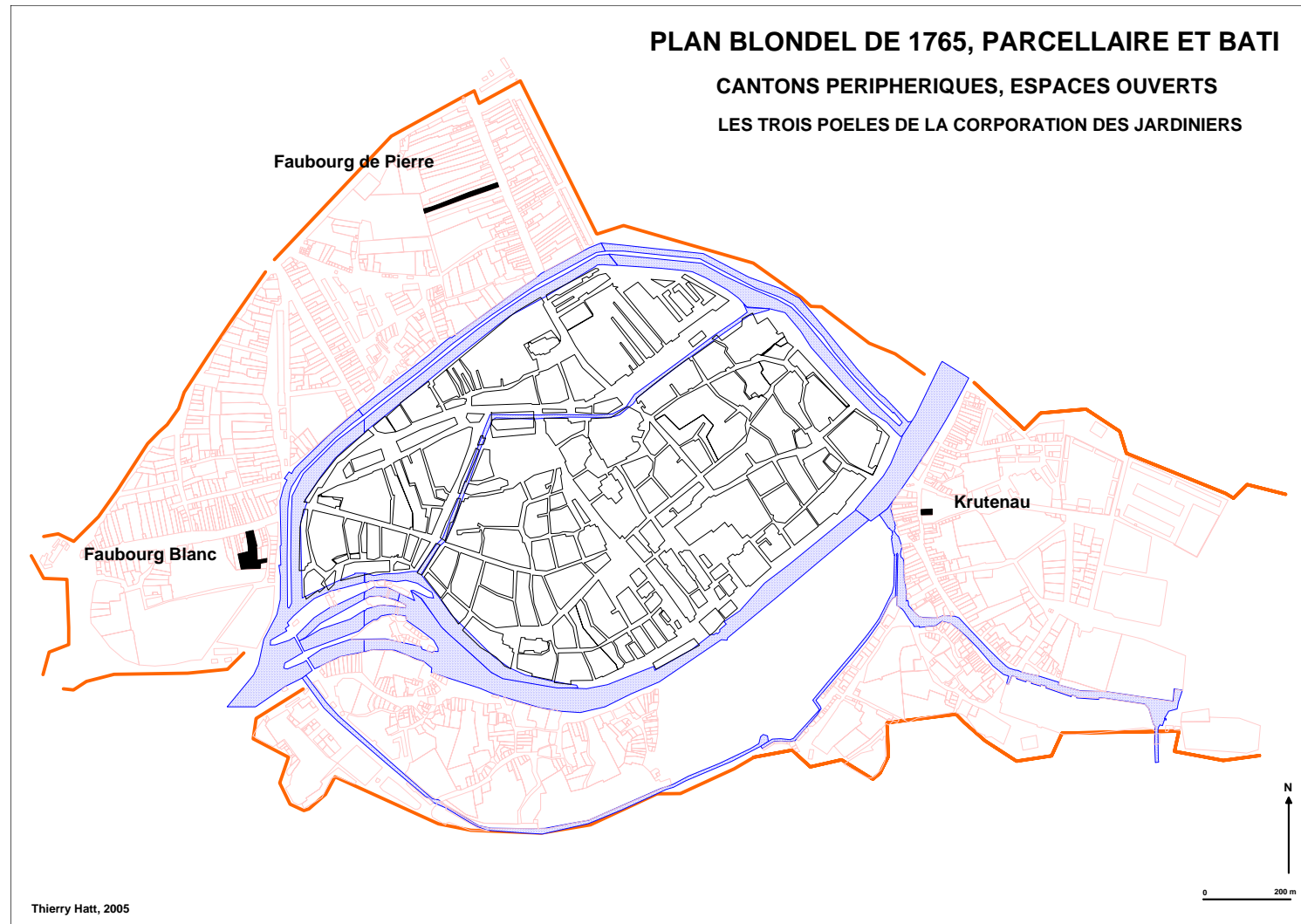
Pour une cartographie historique de Strasbourg

Parcelles et bâti institutionnels du plan Blondel de 1765



Pour une cartographie historique de Strasbourg

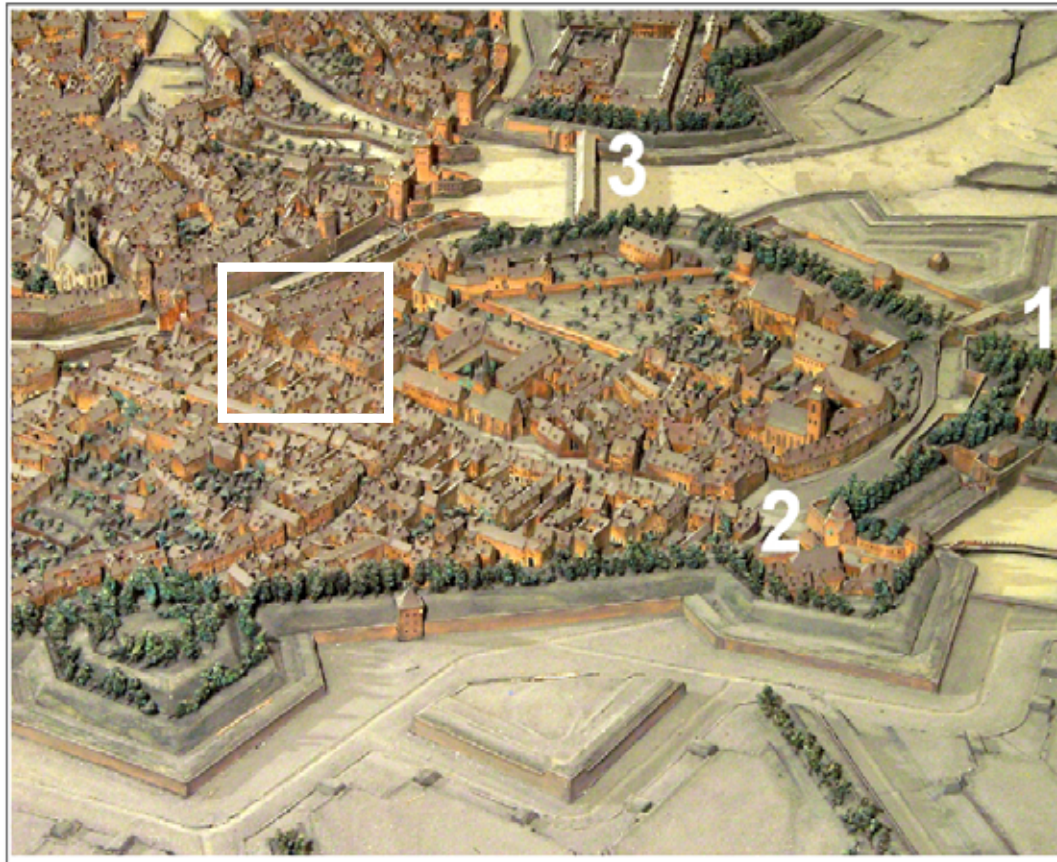
Parcelles communautaires, les « poëles » de la corporation des jardiniers, plan Blondel de 1765



Pour une cartographie historique de Strasbourg

Parcelles communautaires, le « poële » de la corporation des jardiniers, Faubourg Blanc, 1725

PLAN RELIEF DE 1725 VUE D'ENSEMBLE DU FAUBOURG BLANC



1. Fort Blanc


2. Faubourg Blanc
(Faubourg National)

3. Ill, Ponts Couverts et
Digue Vauban

Thierry Hatt, 2003



Pour une cartographie historique de Strasbourg

Parcelles communautaires, le « poële » de la corporation des jardiniers, Faubourg Blanc, 1725



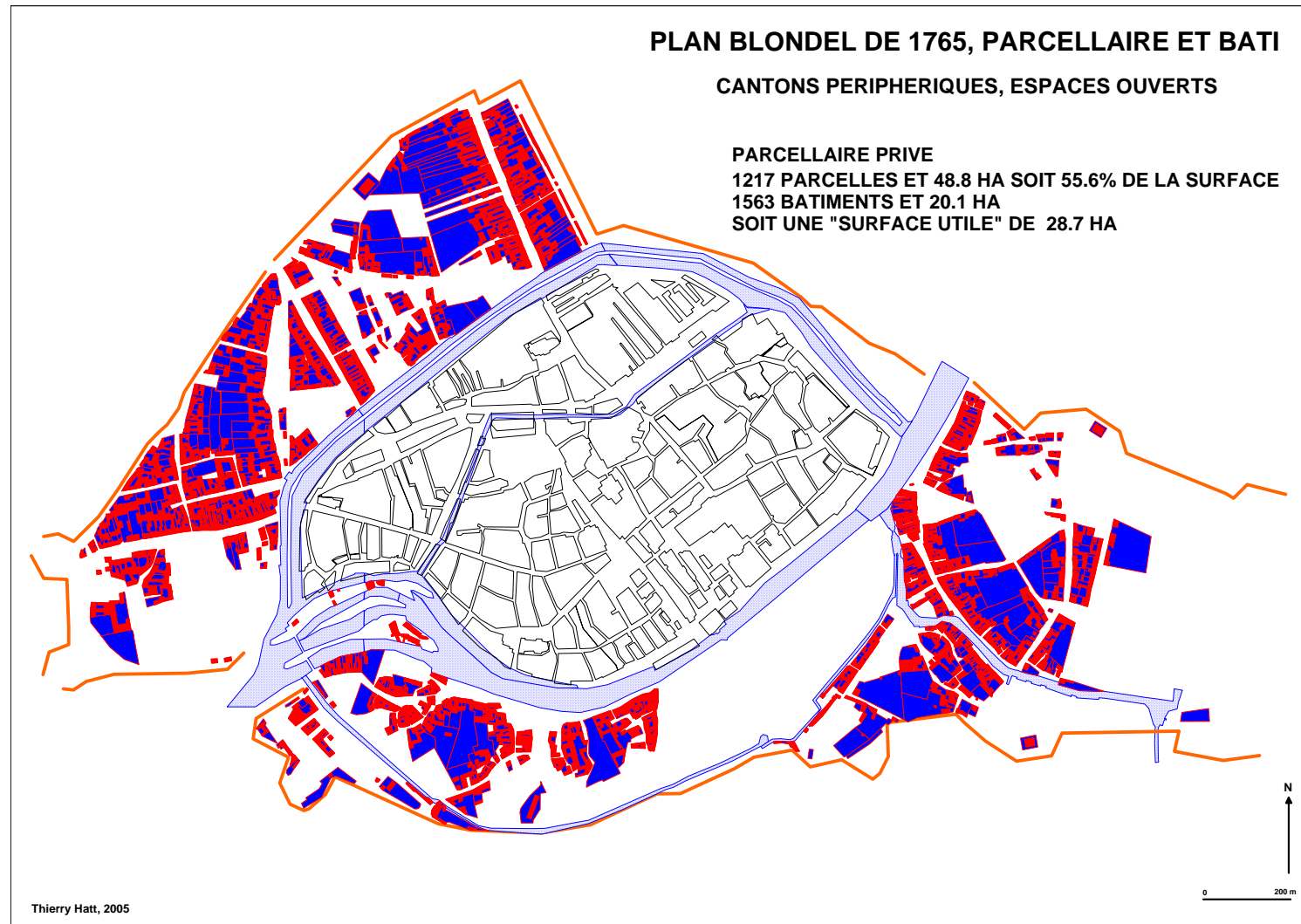
Pour une cartographie historique de Strasbourg

Parcelles communautaires, le « poële » de la corporation des jardiniers, Faubourg Blanc, 1725



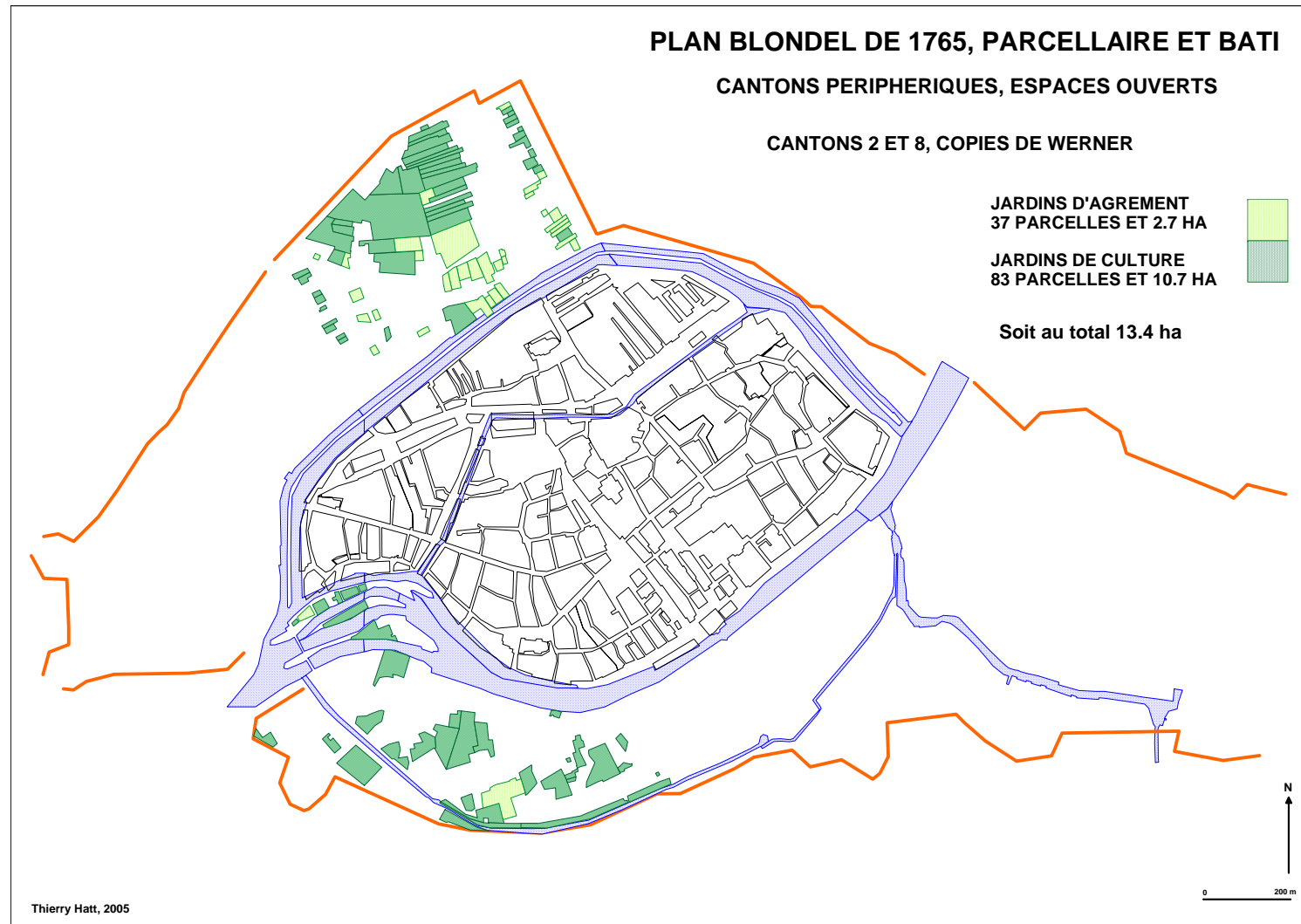
Pour une cartographie historique de Strasbourg

Parcelles et bâti privés du plan Blondel de 1765



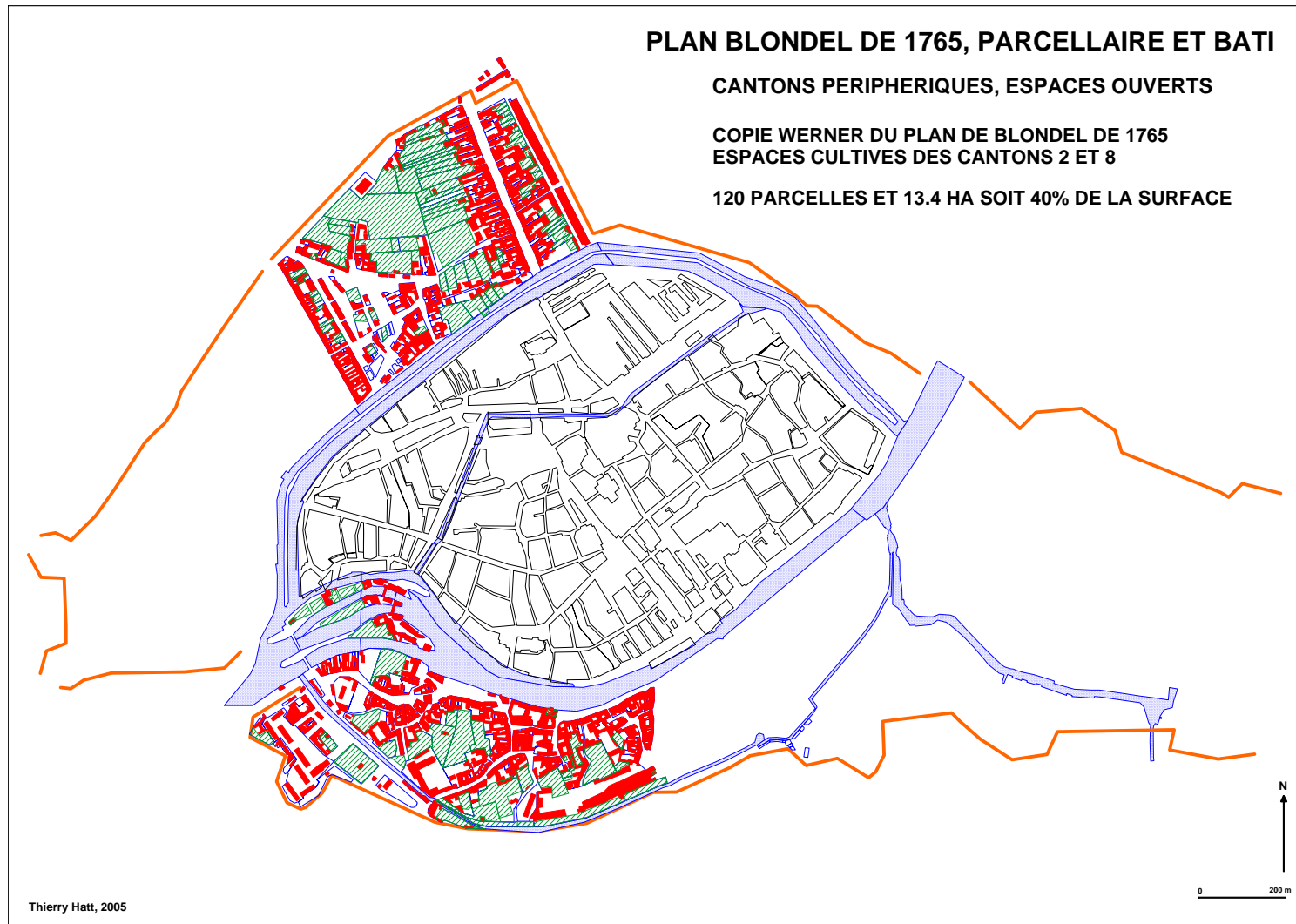
Pour une cartographie historique de Strasbourg

Types d'espaces verts, cantons 2 et 8, copie de Werner



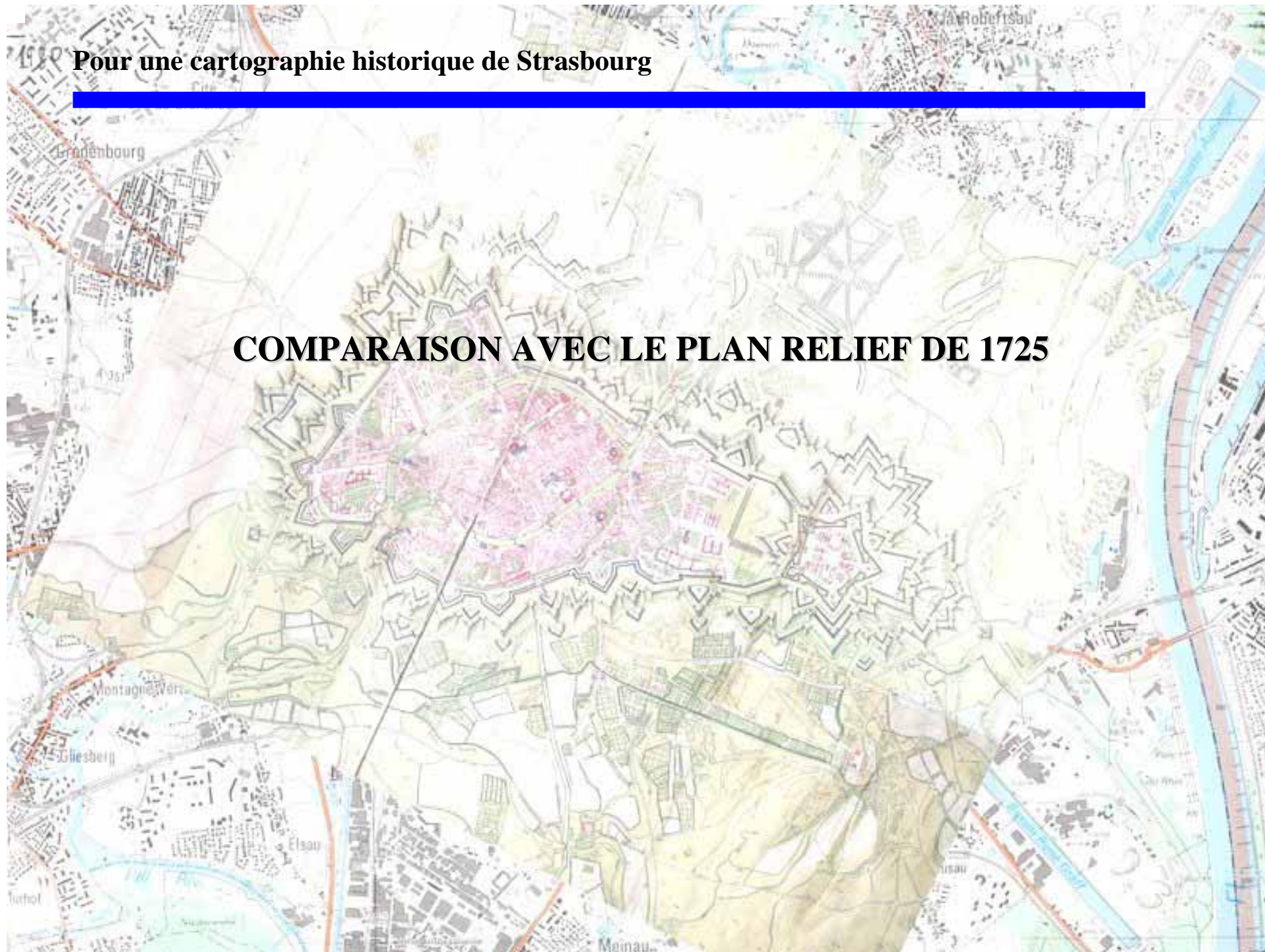
Pour une cartographie historique de Strasbourg

Espaces verts, , cantons 2 et 8, de la copie Werner sur le fond des parcelles de 1765



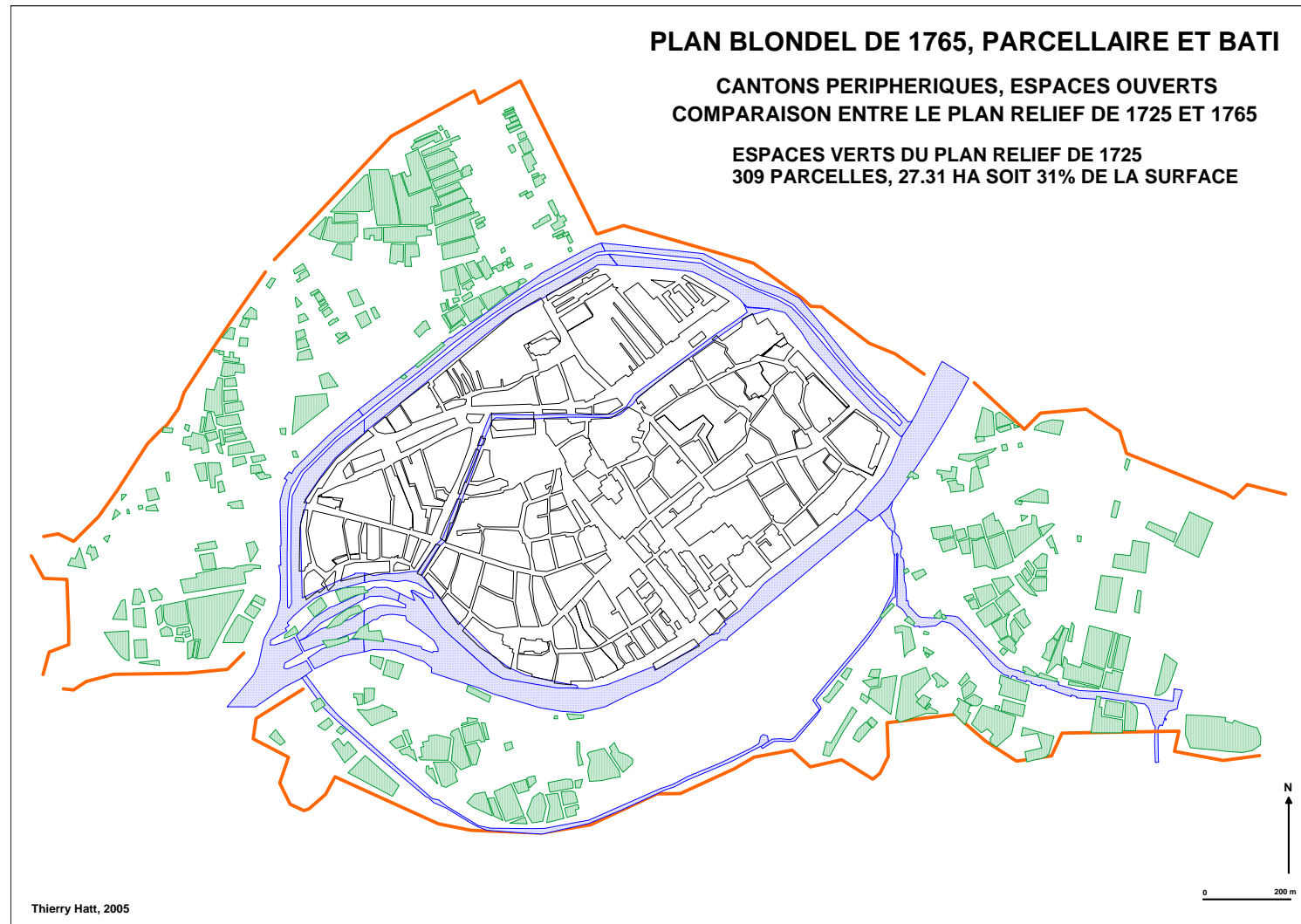
Pour une cartographie historique de Strasbourg

COMPARAISON AVEC LE PLAN RELIEF DE 1725



Pour une cartographie historique de Strasbourg

Espaces verts, ensemble du plan relief de 1725



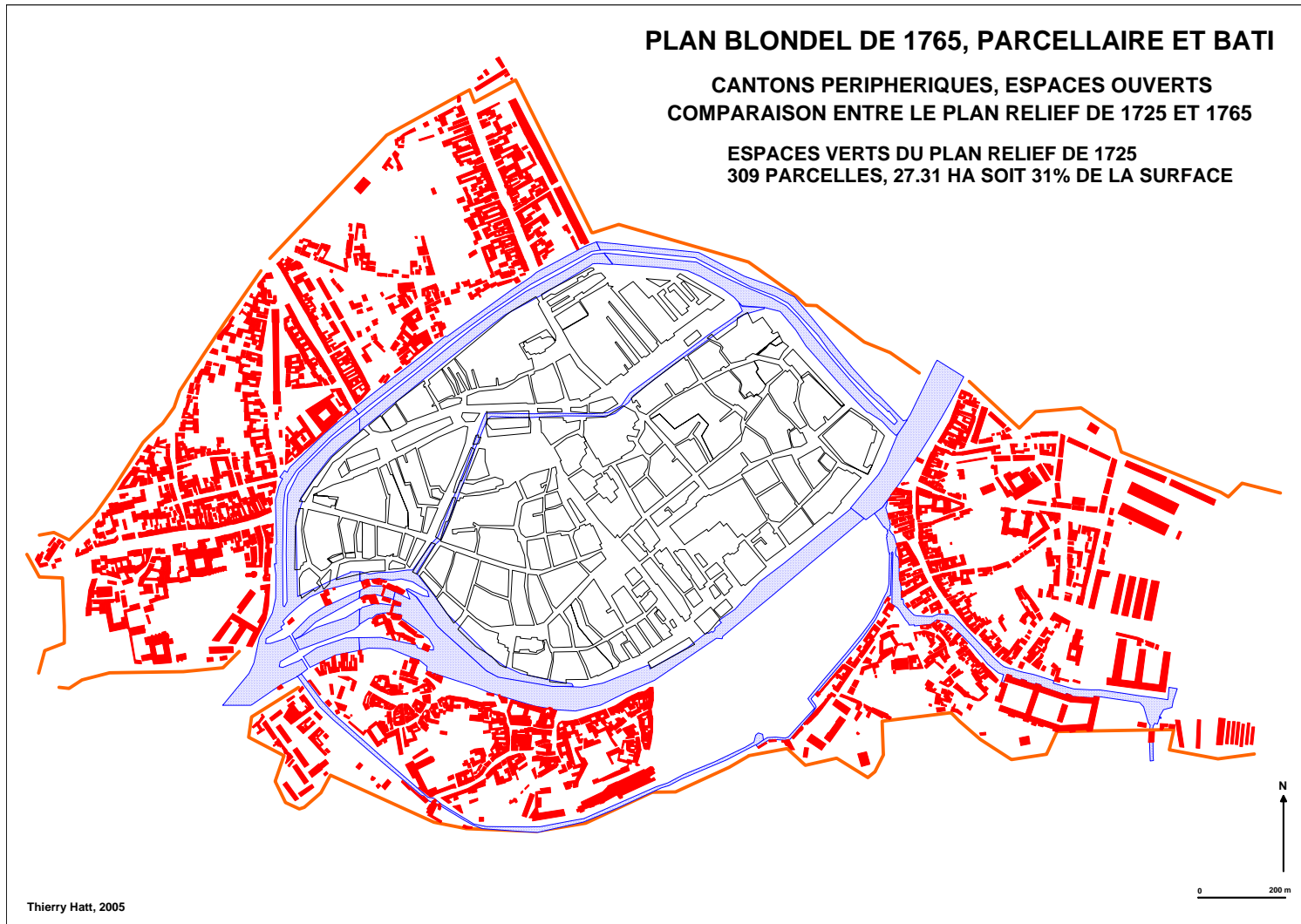
Pour une cartographie historique de Strasbourg

Parcelles de 1765

PLAN BLONDEL DE 1765, PARCELLAIRE ET BATI

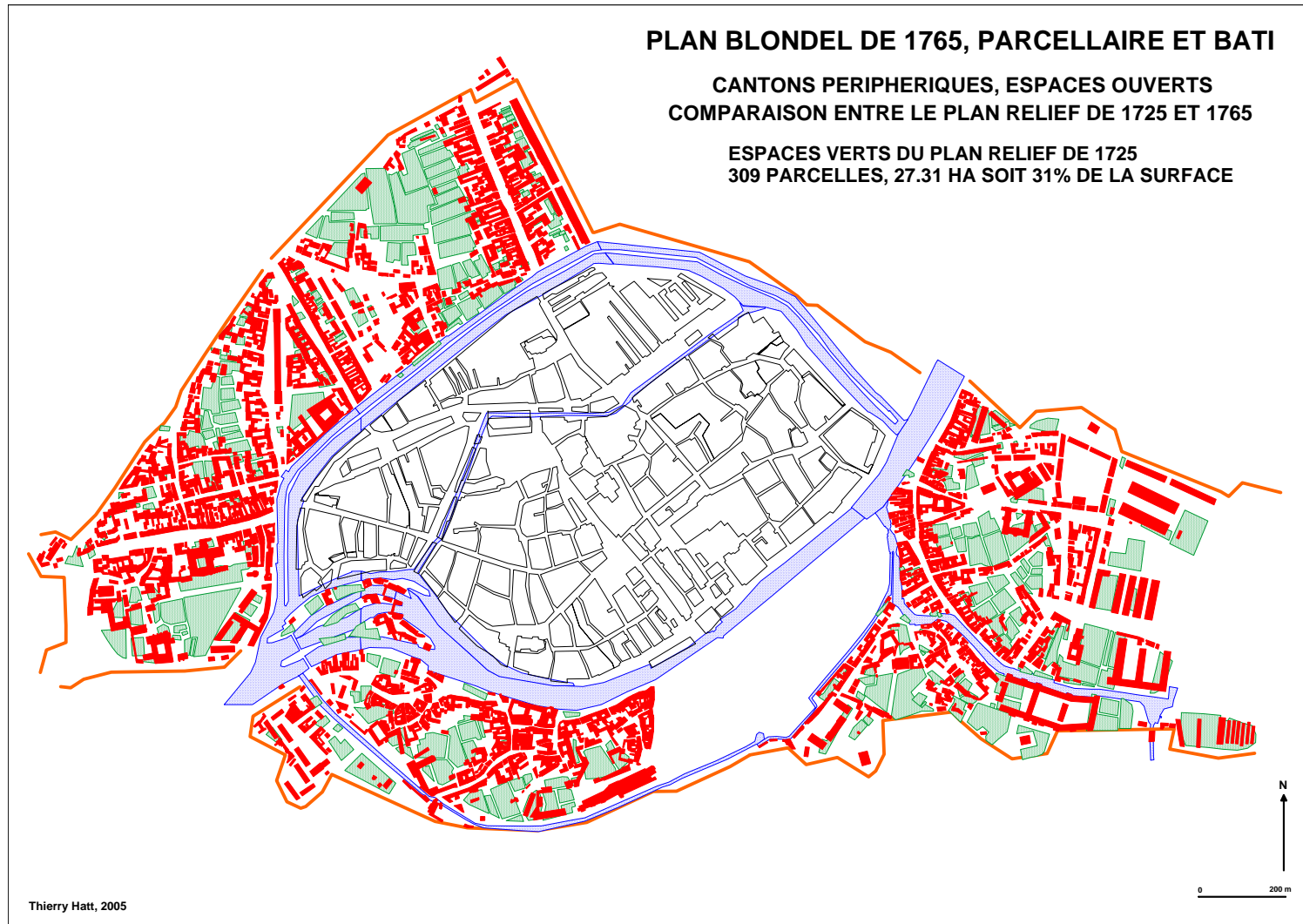
**CANTONS PERIPHERIQUES, ESPACES OUVERTS
COMPARAISON ENTRE LE PLAN RELIEF DE 1725 ET 1765**

**ESPACES VERTS DU PLAN RELIEF DE 1725
309 PARCELLES, 27.31 HA SOIT 31% DE LA SURFACE**



Pour une cartographie historique de Strasbourg

Espaces verts, plan relief de 1725 sur le fond des parcelles de 1765



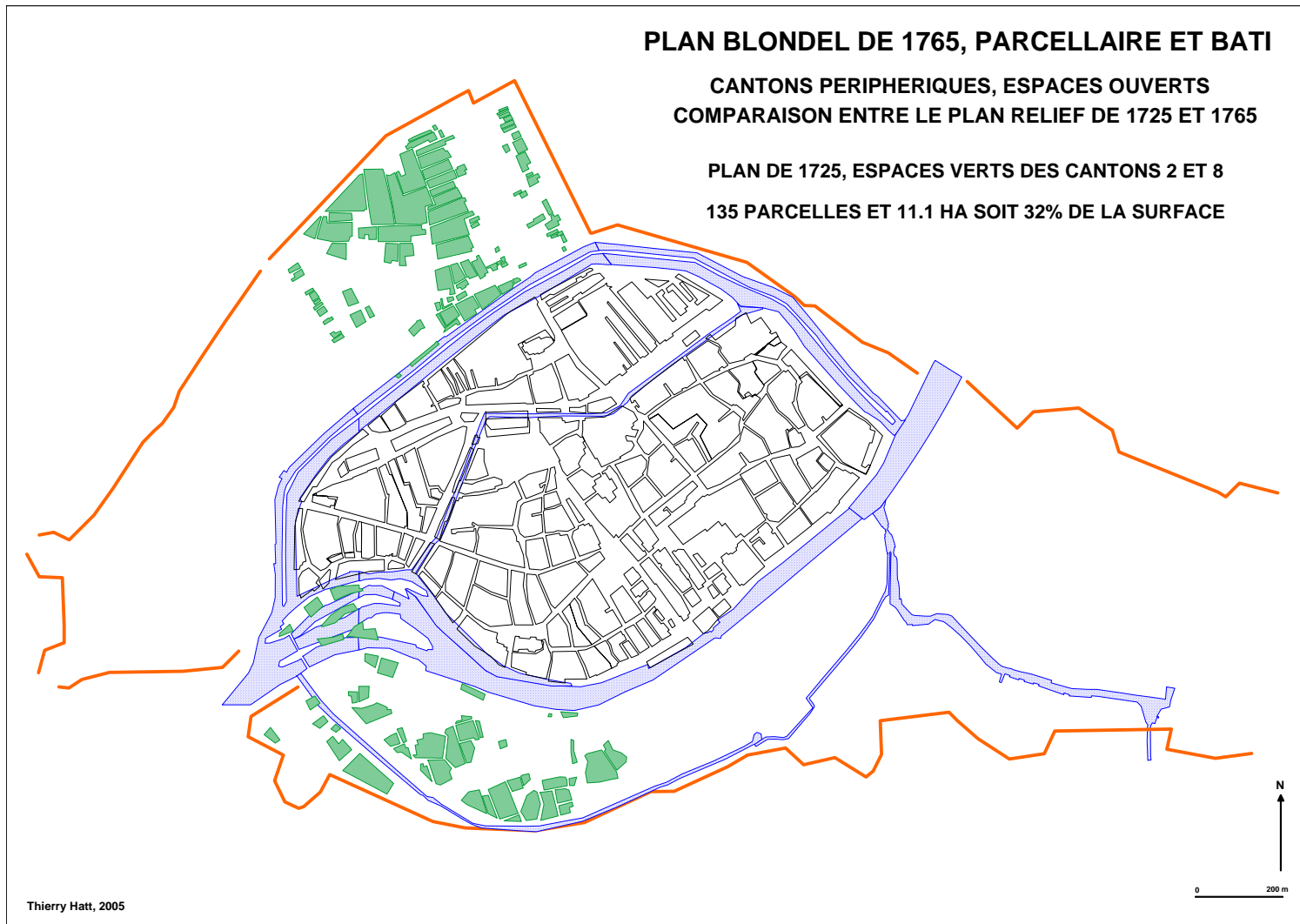
Espaces verts, cantons 2 et 8, plan relief de 1725

PLAN BLONDEL DE 1765, PARCELLAIRE ET BATI

CANTONS PERIPHERIQUES, ESPACES OUVERTS
COMPARAISON ENTRE LE PLAN RELIEF DE 1725 ET 1765

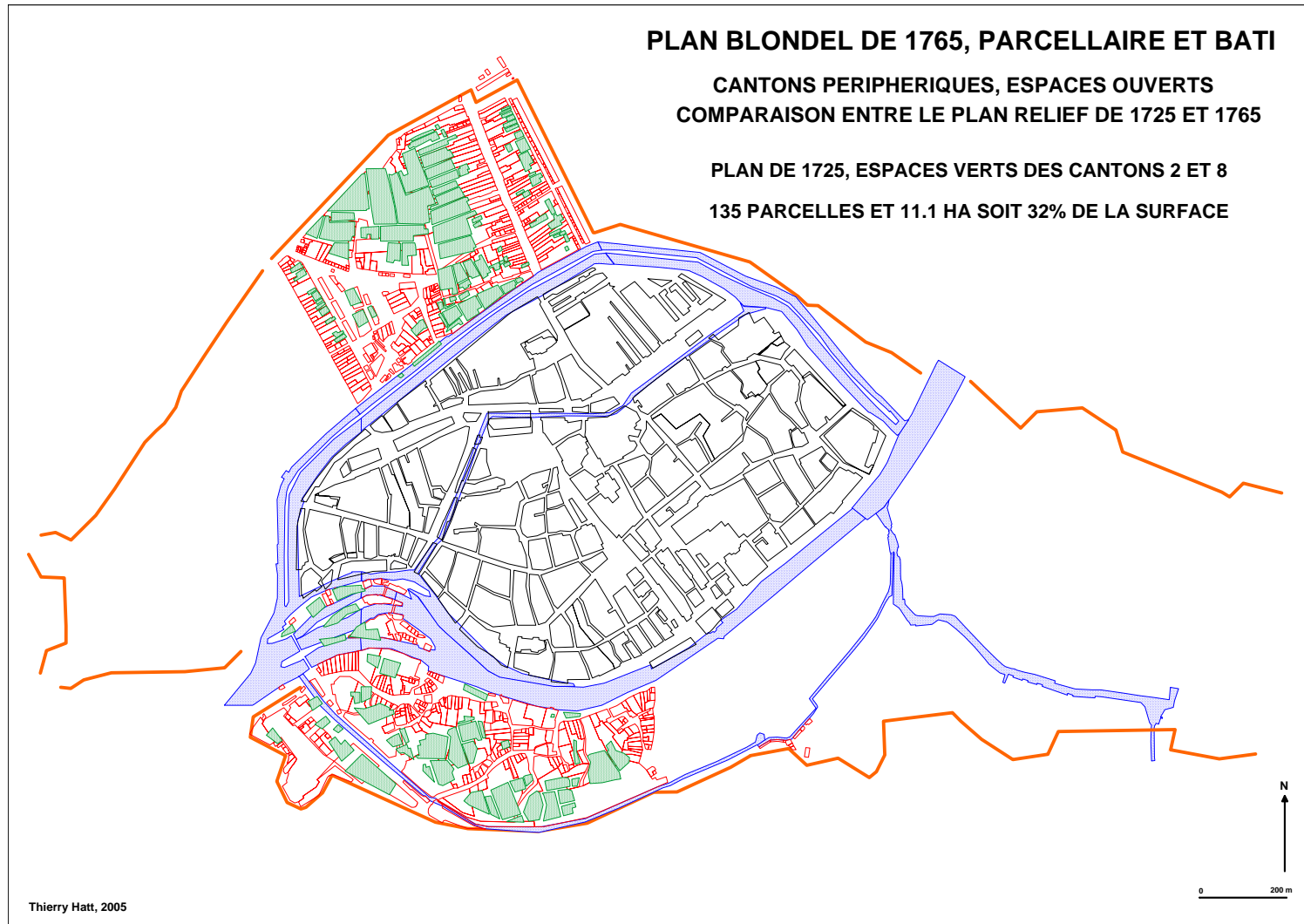
PLAN DE 1725, ESPACES VERTS DES CANTONS 2 ET 8

135 PARCELLES ET 11.1 HA SOIT 32% DE LA SURFACE



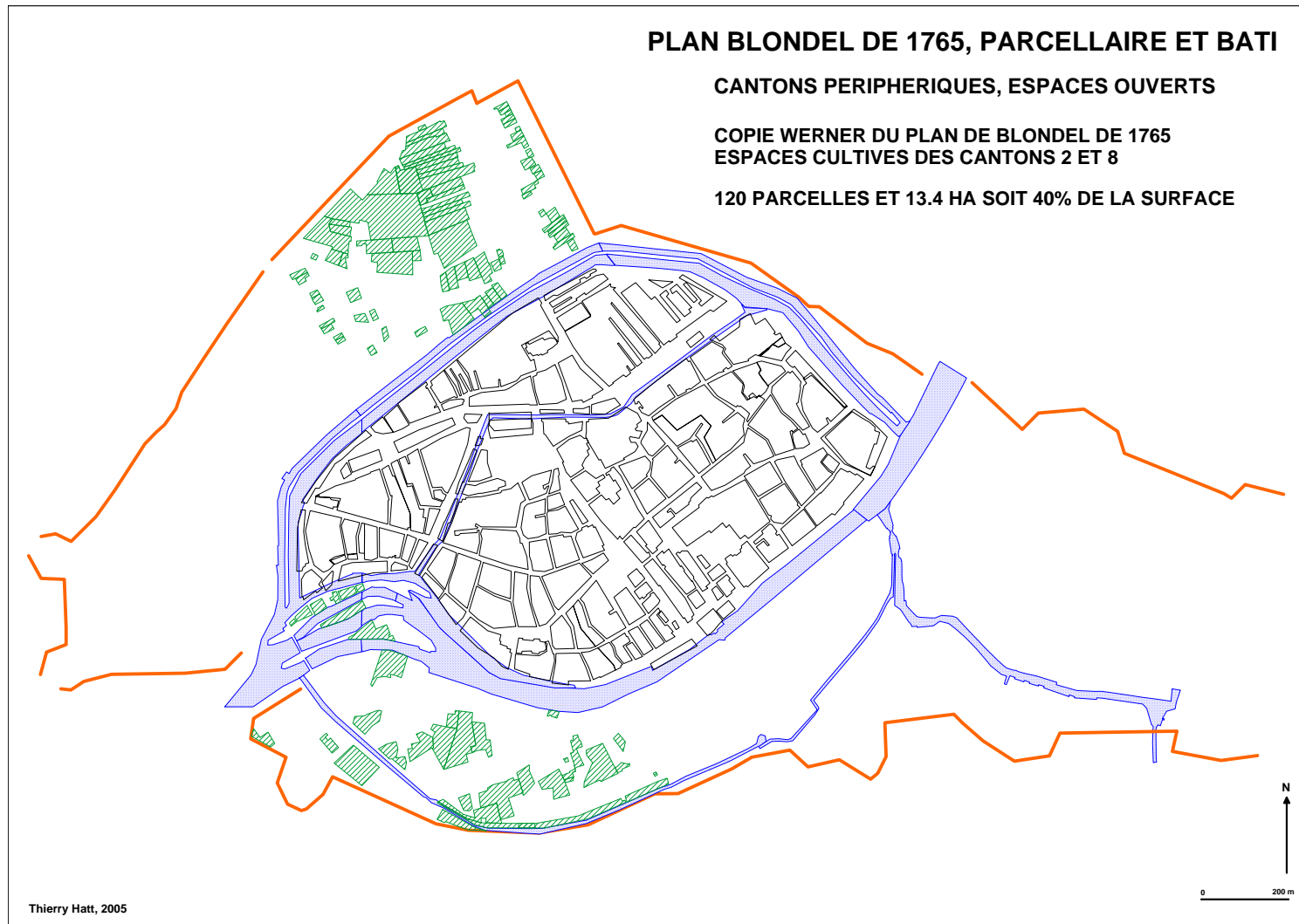
Pour une cartographie historique de Strasbourg

Espaces verts, cantons 2 et 8, du plan relief de 1725 sur le plan de 1765



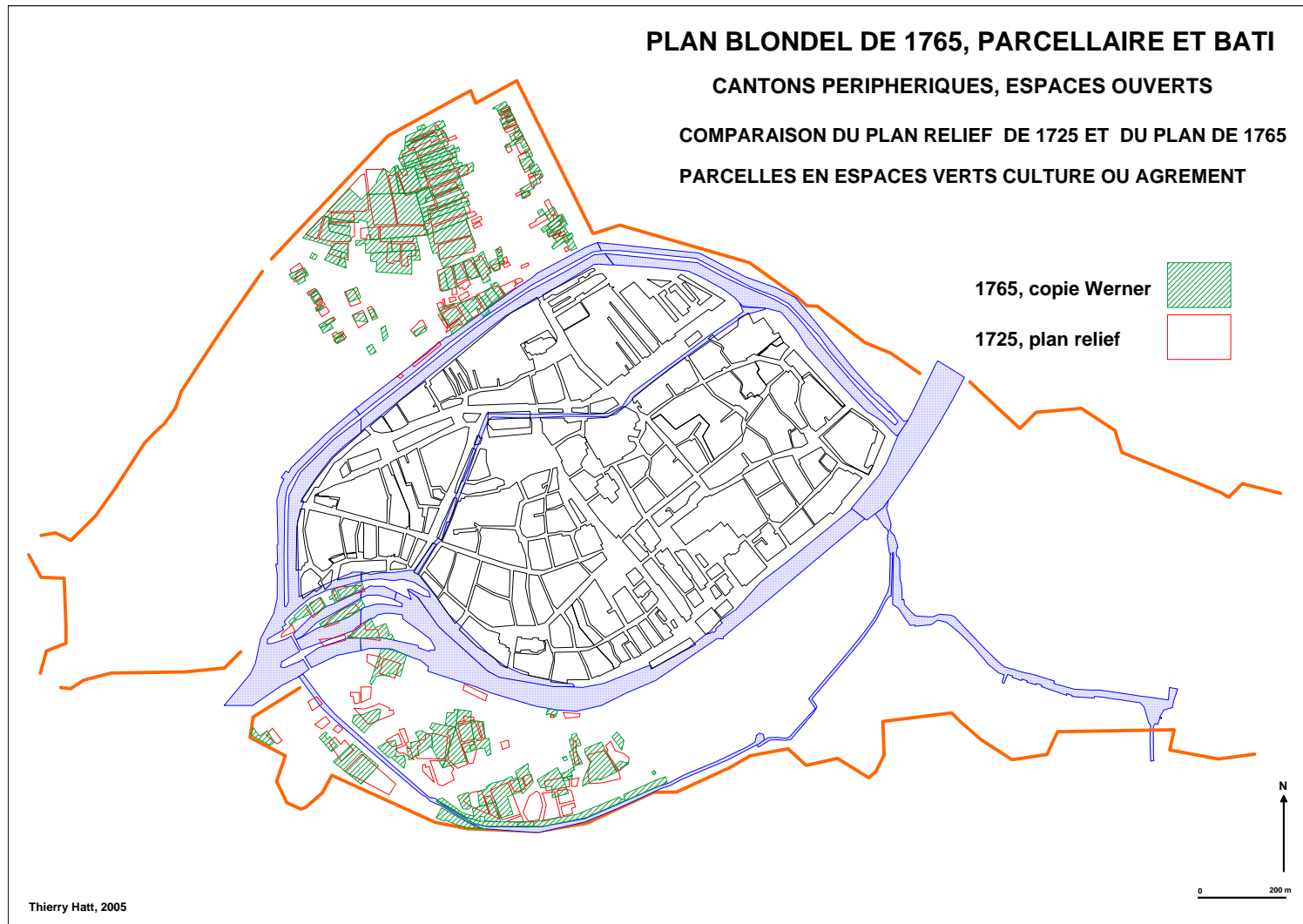
Pour une cartographie historique de Strasbourg

Espaces verts, copie Werner 1765



Pour une cartographie historique de Strasbourg

Superposition des parcelles de Werner 1765 et du plan relief de 1725



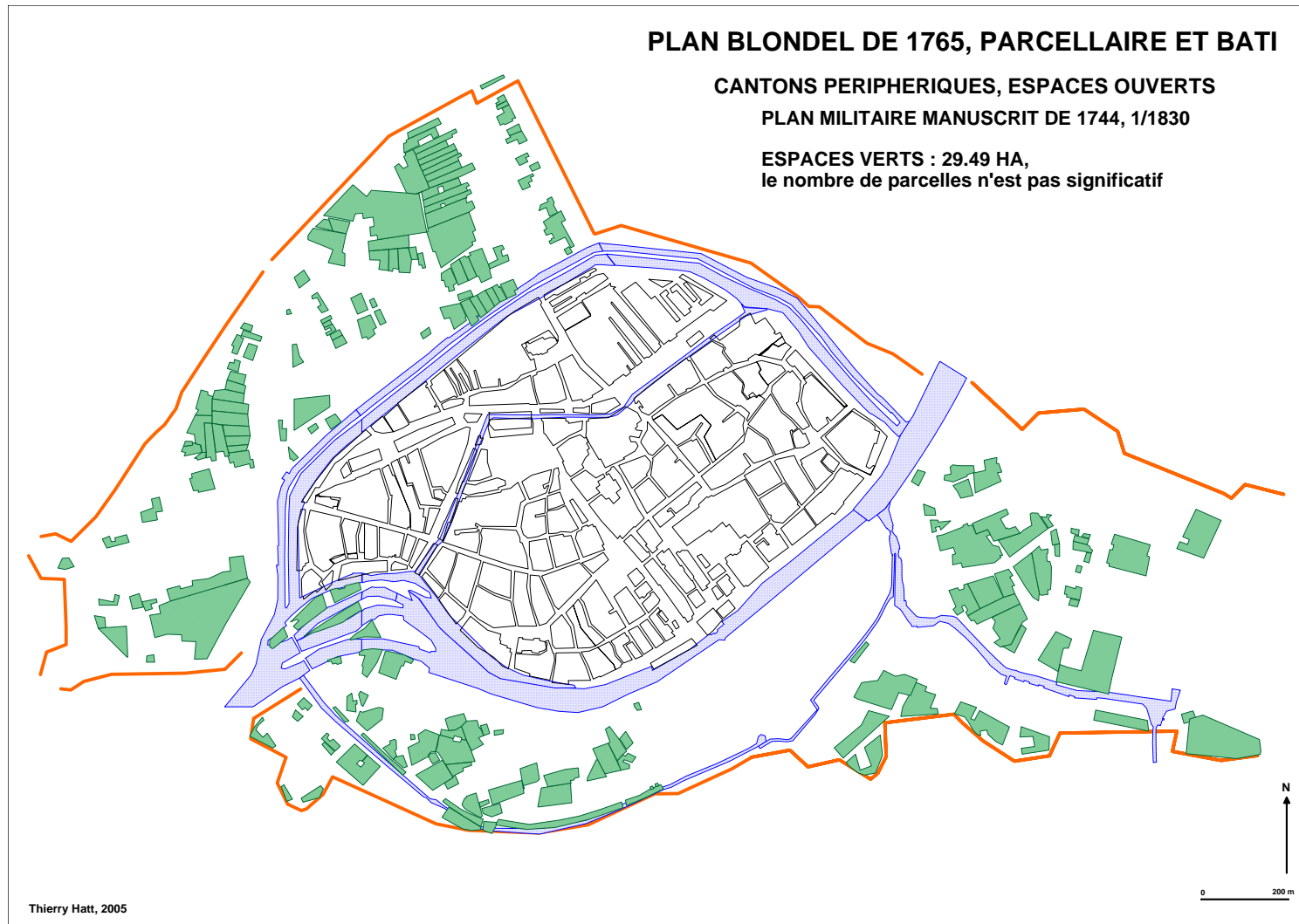
Pour une cartographie historique de Strasbourg

COMPARAISON AVEC LE PLAN MILITAIRE DE 1744

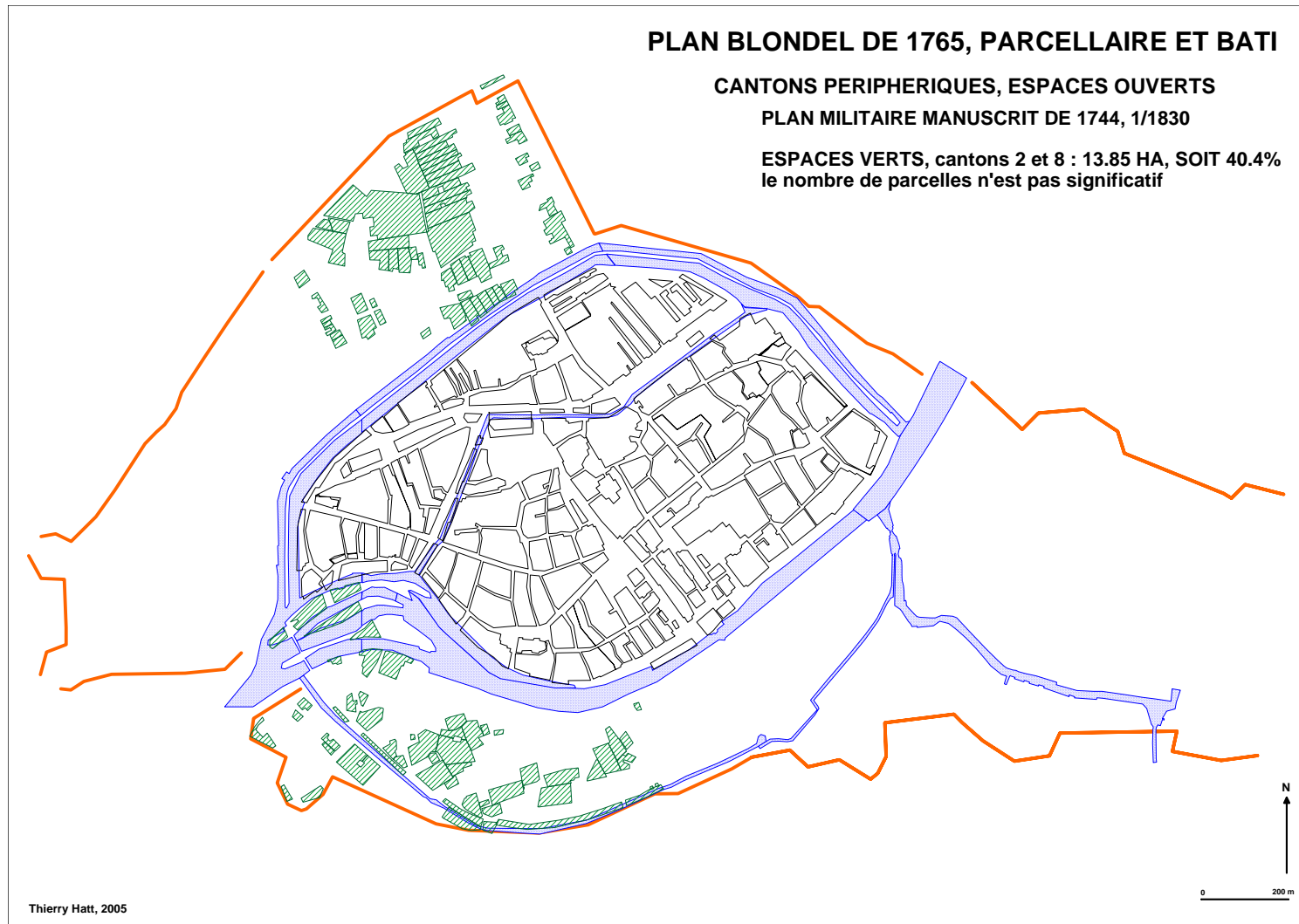


Pour une cartographie historique de Strasbourg

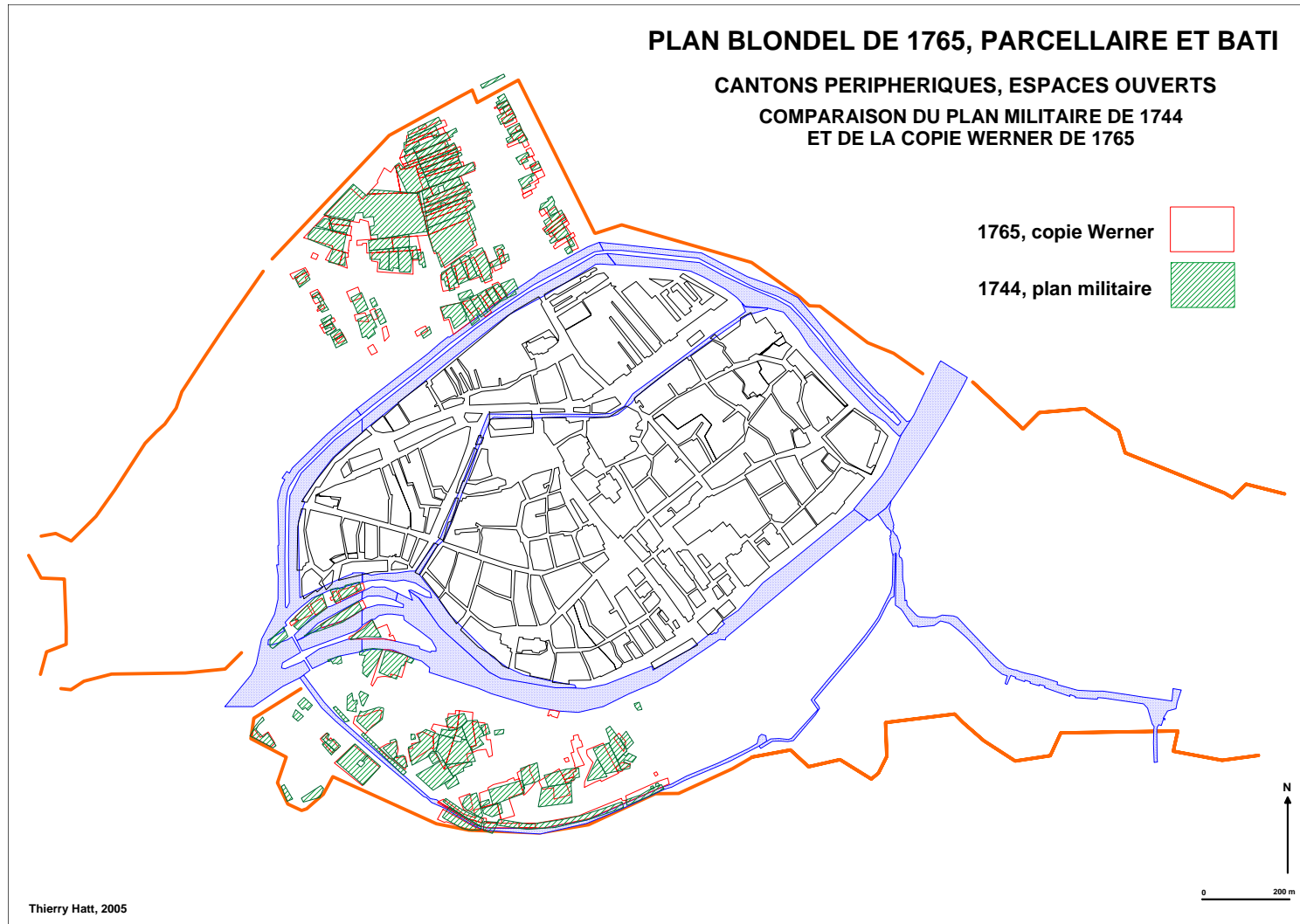
Espaces verts du plan militaire de 1744



Espaces verts du plan militaire de 1744

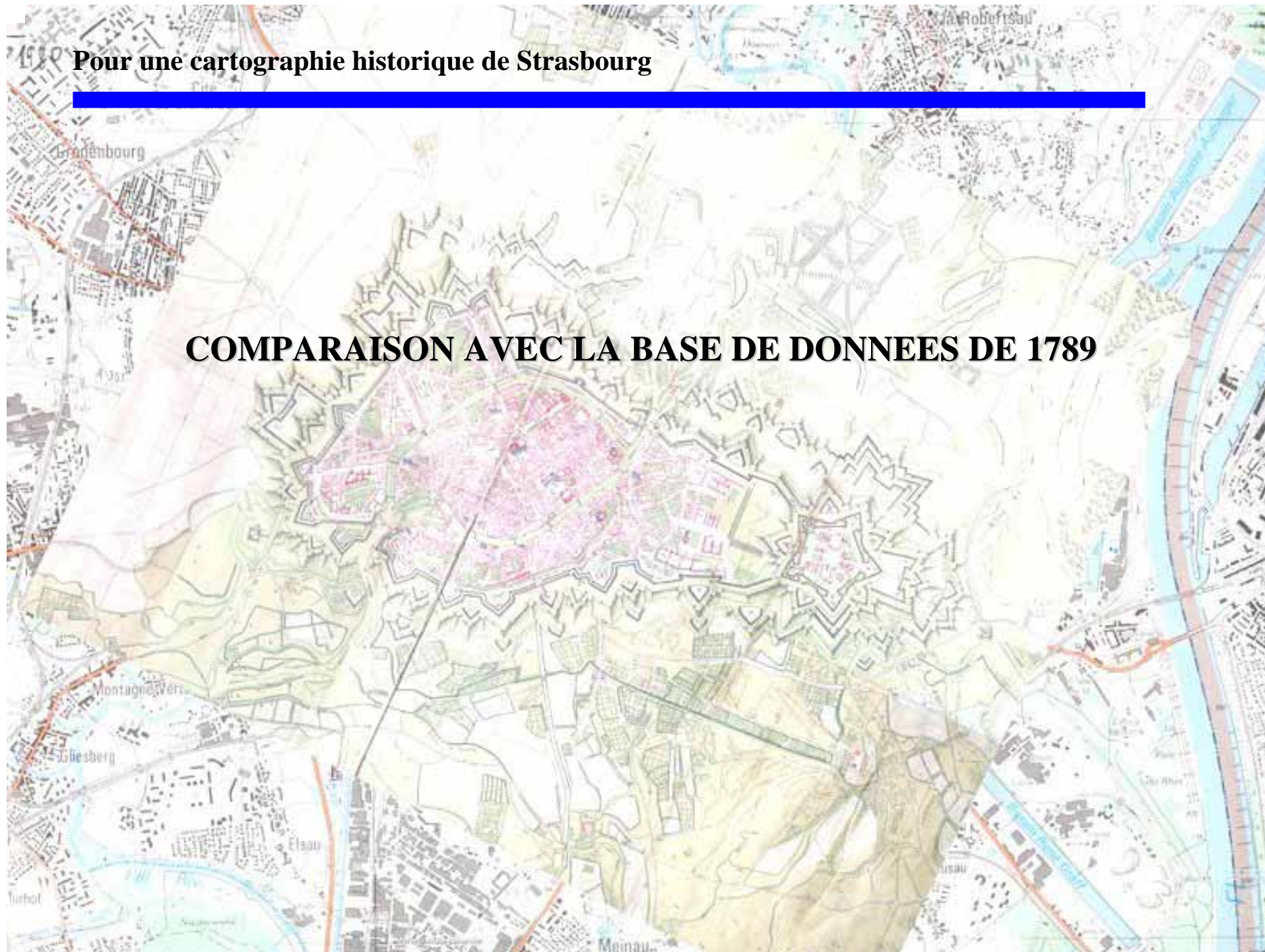


Comparaison du plan militaire de 1744 et du plan Werner de 1765



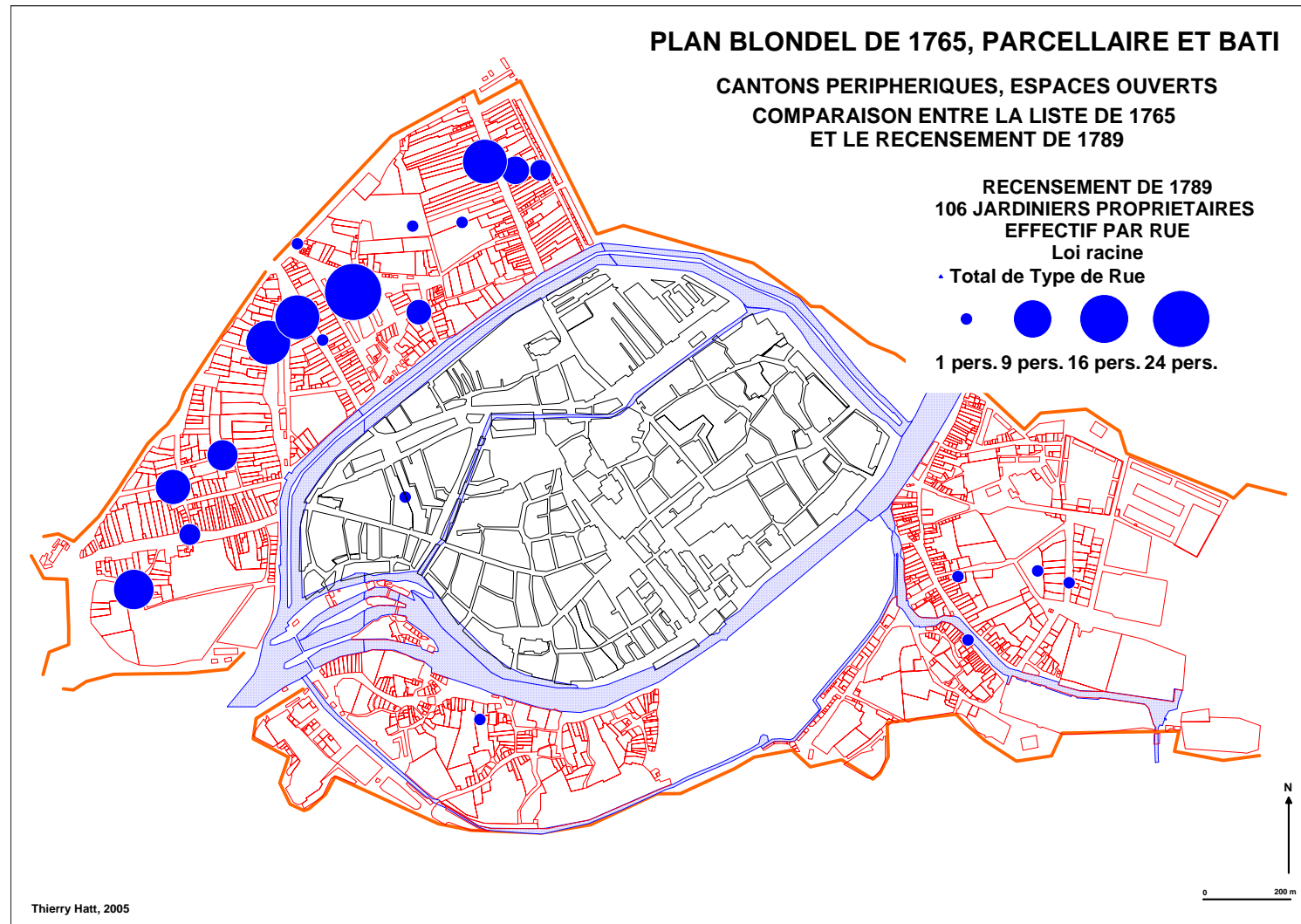
Pour une cartographie historique de Strasbourg

COMPARAISON AVEC LA BASE DE DONNEES DE 1789



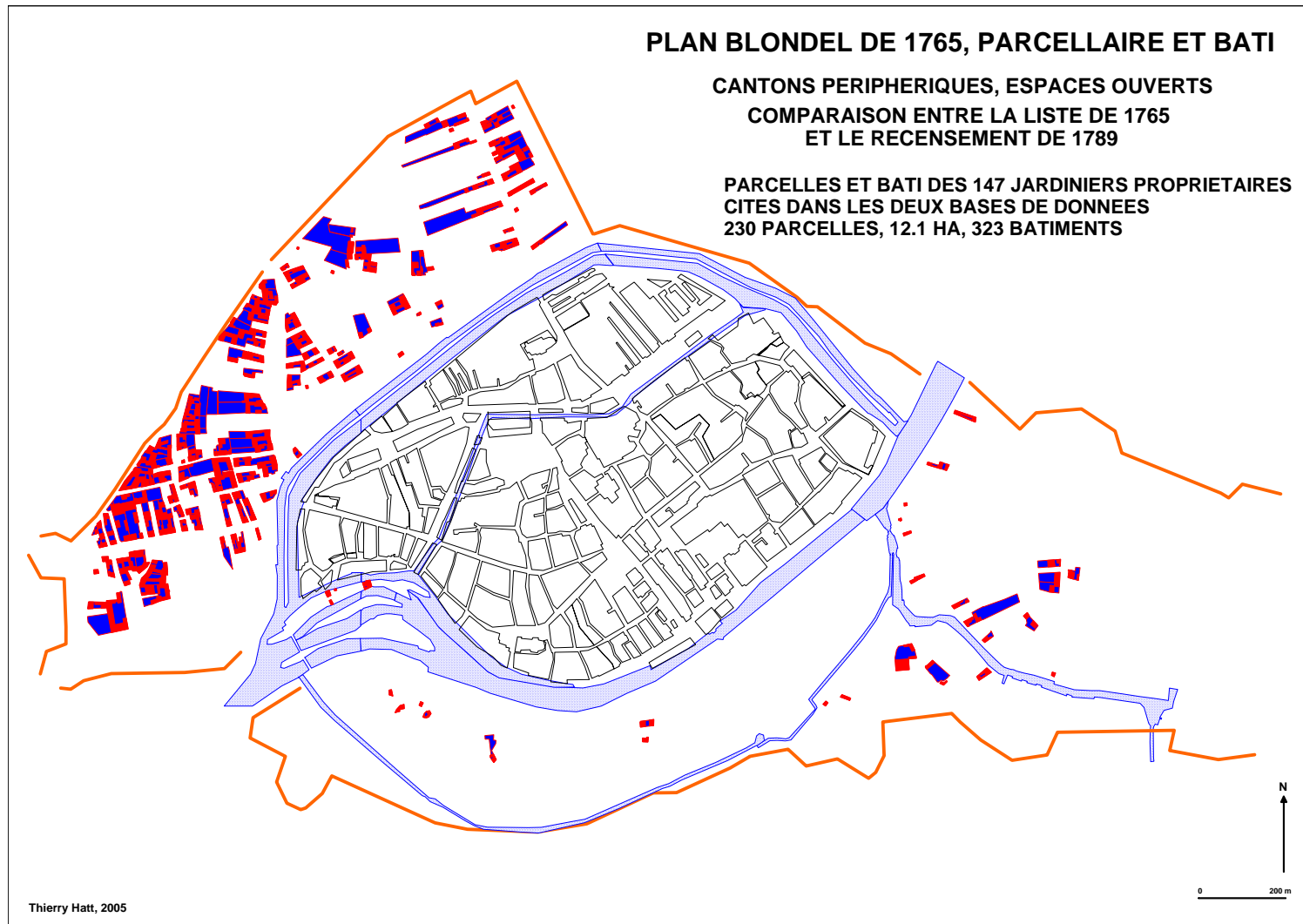
Pour une cartographie historique de Strasbourg

1789, 106 jardiniers propriétaires



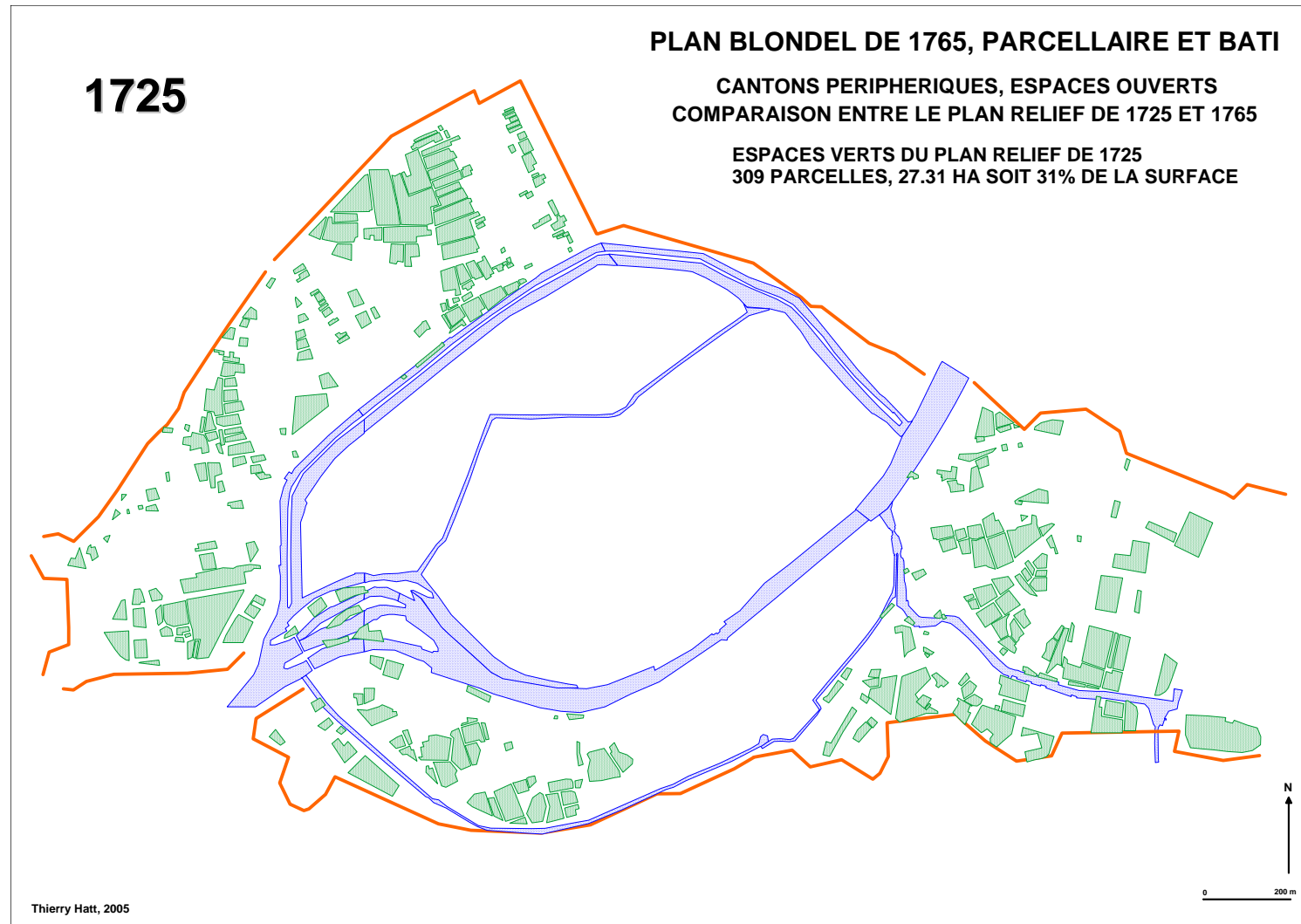
Pour une cartographie historique de Strasbourg

Jointure des deux listes, 1765-1789, parcelles et bâti des 147 jardiniers cités



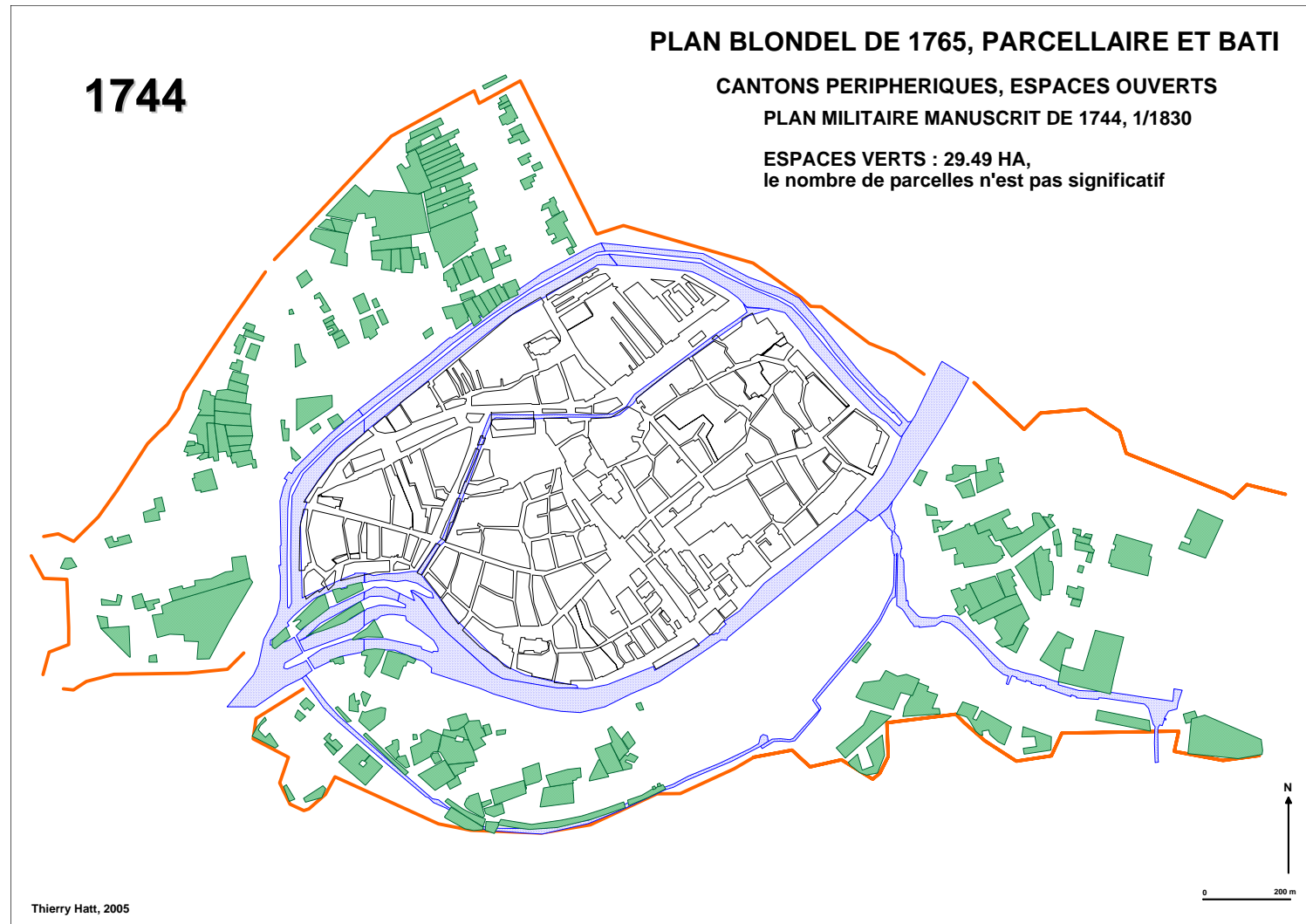
Pour une cartographie historique de Strasbourg

Bilan 1725-1789



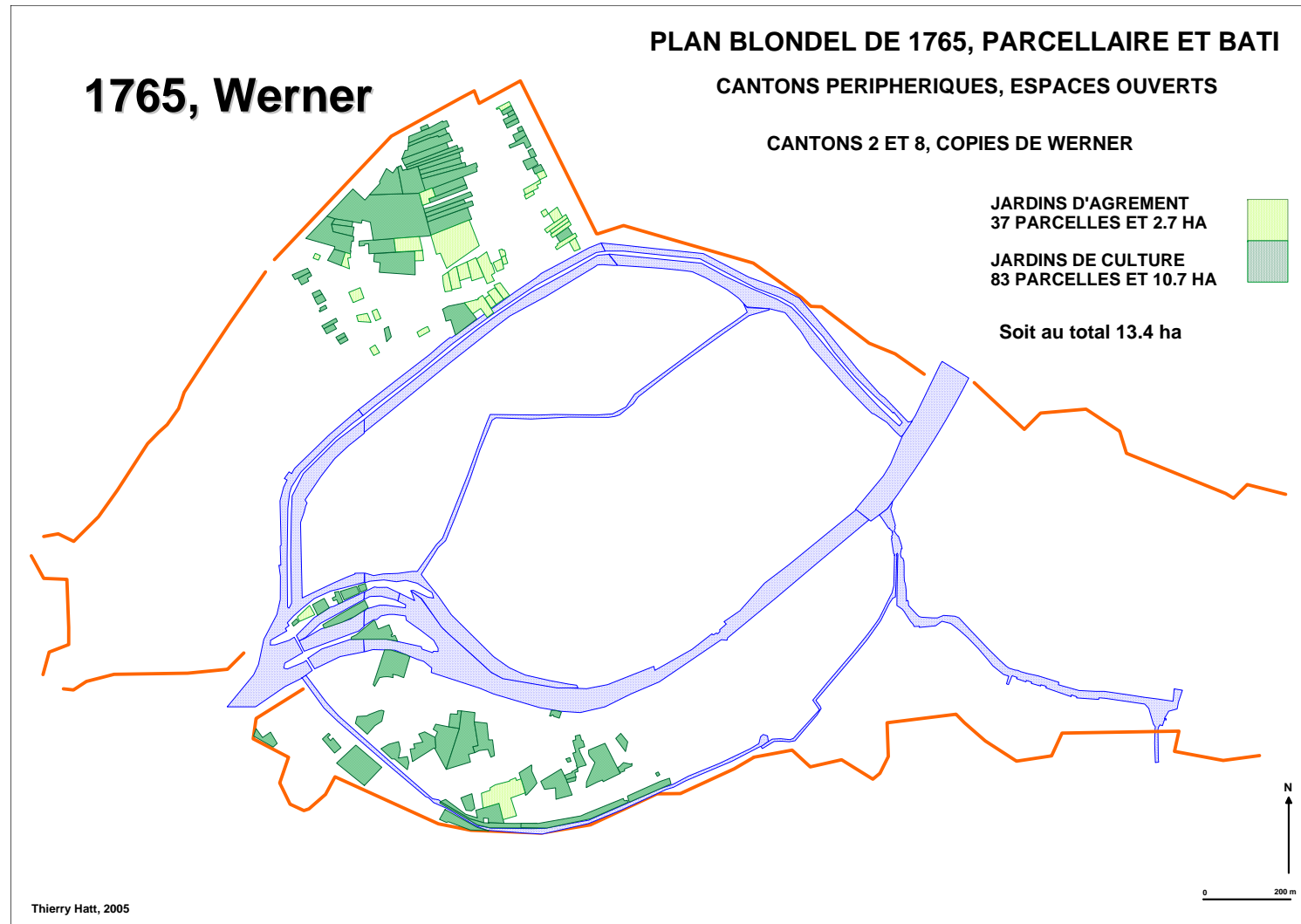
Pour une cartographie historique de Strasbourg

Bilan 1725-1789



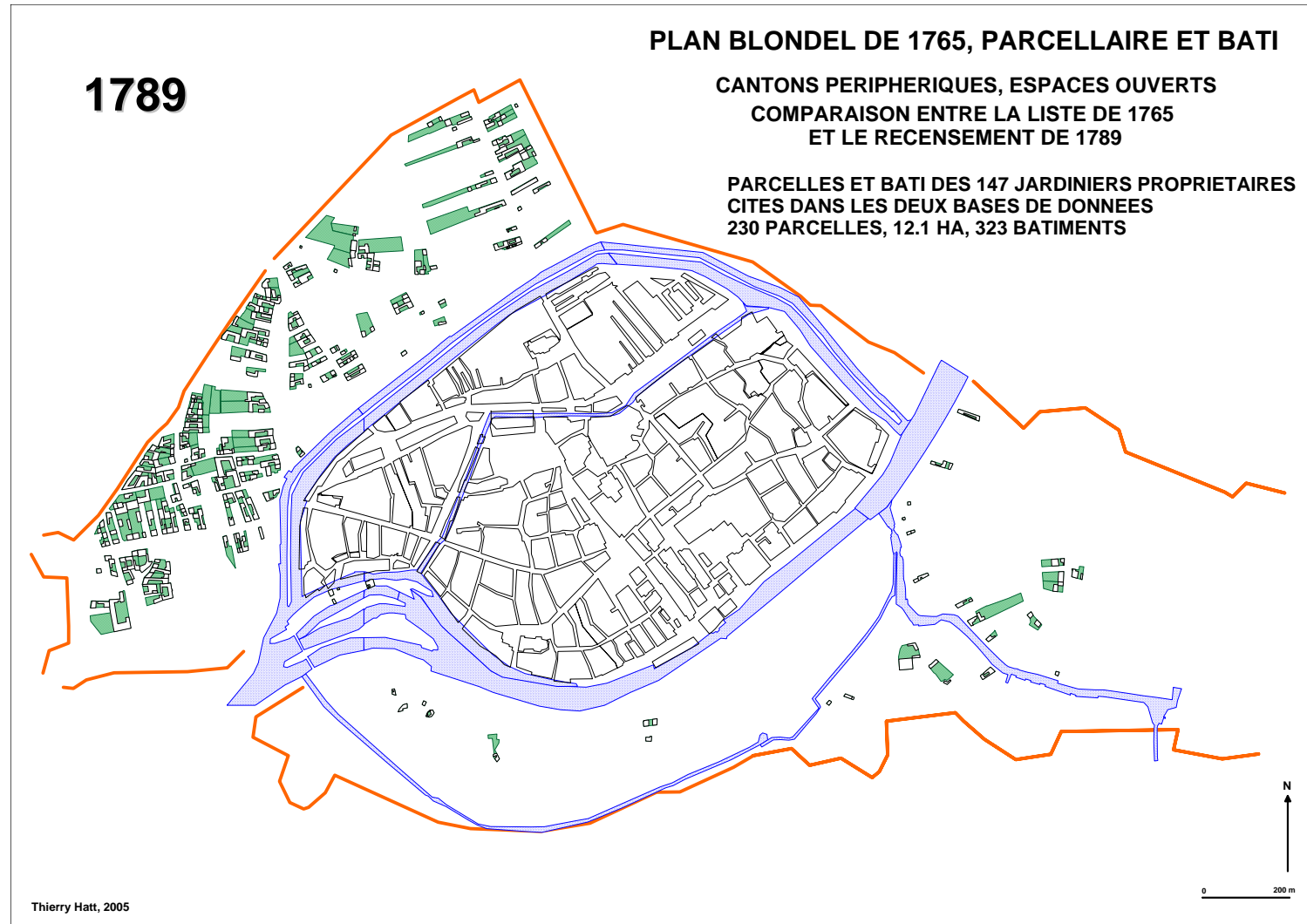
Pour une cartographie historique de Strasbourg

Bilan 1725-1789



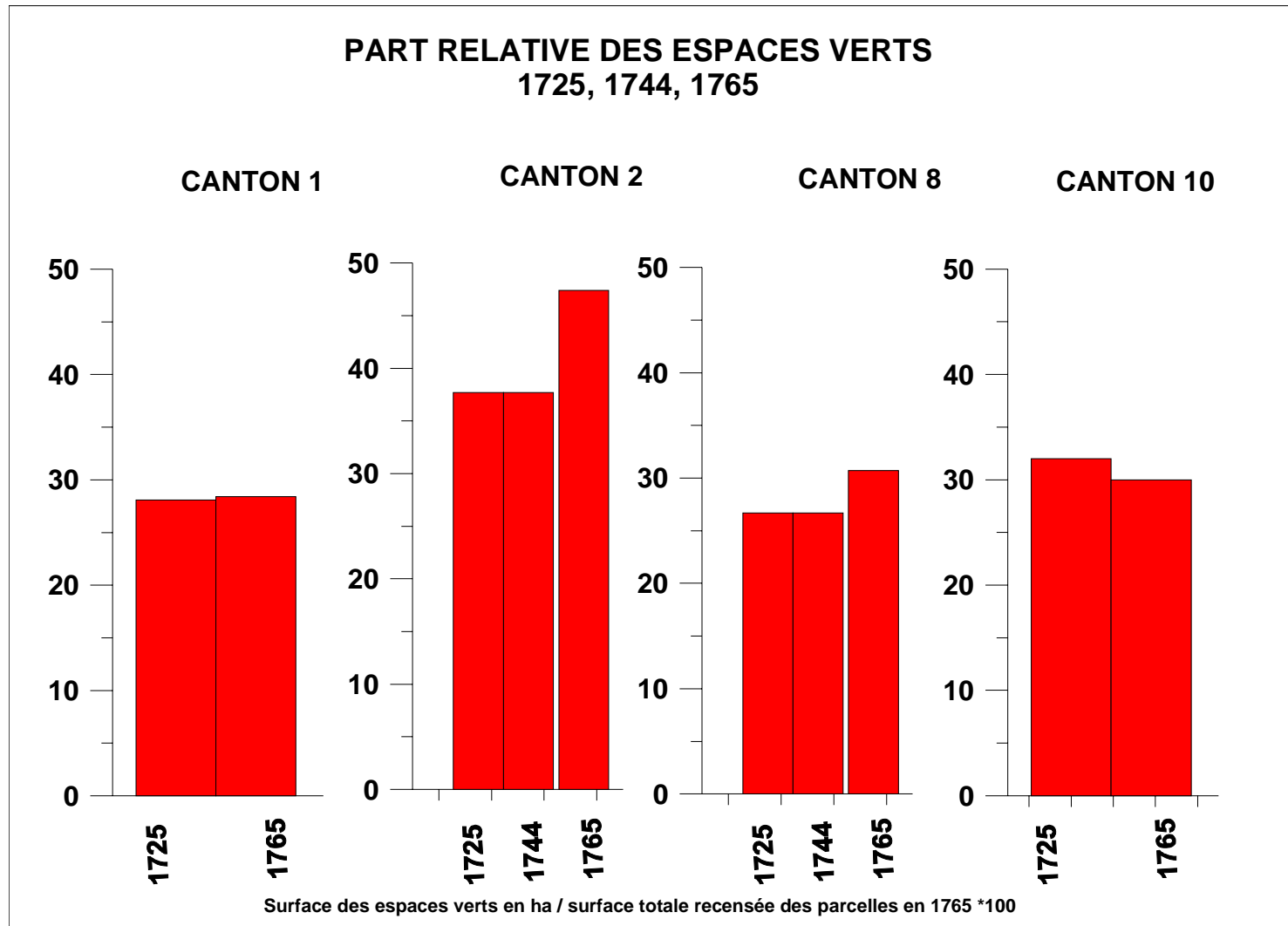
Pour une cartographie historique de Strasbourg

Jointure des deux listes, 1765-1789, parcelles et bâti des 147 jardiniers cités



Pour une cartographie historique de Strasbourg

Bilan 1725, 1744, 1765



Pour une cartographie historique de Strasbourg

A detailed historical map of Strasbourg, France, showing the city's layout and surrounding areas. The map is color-coded to highlight green spaces, with various shades of green and yellow. The city is shown with its characteristic fortifications and the Rhine river to the east. Labels on the map include 'Gradenbourg', 'Montagne Verte', 'Gliesberg', 'Elsau', 'Mainau', and 'Robertsau'. A blue horizontal bar is positioned below the top text.

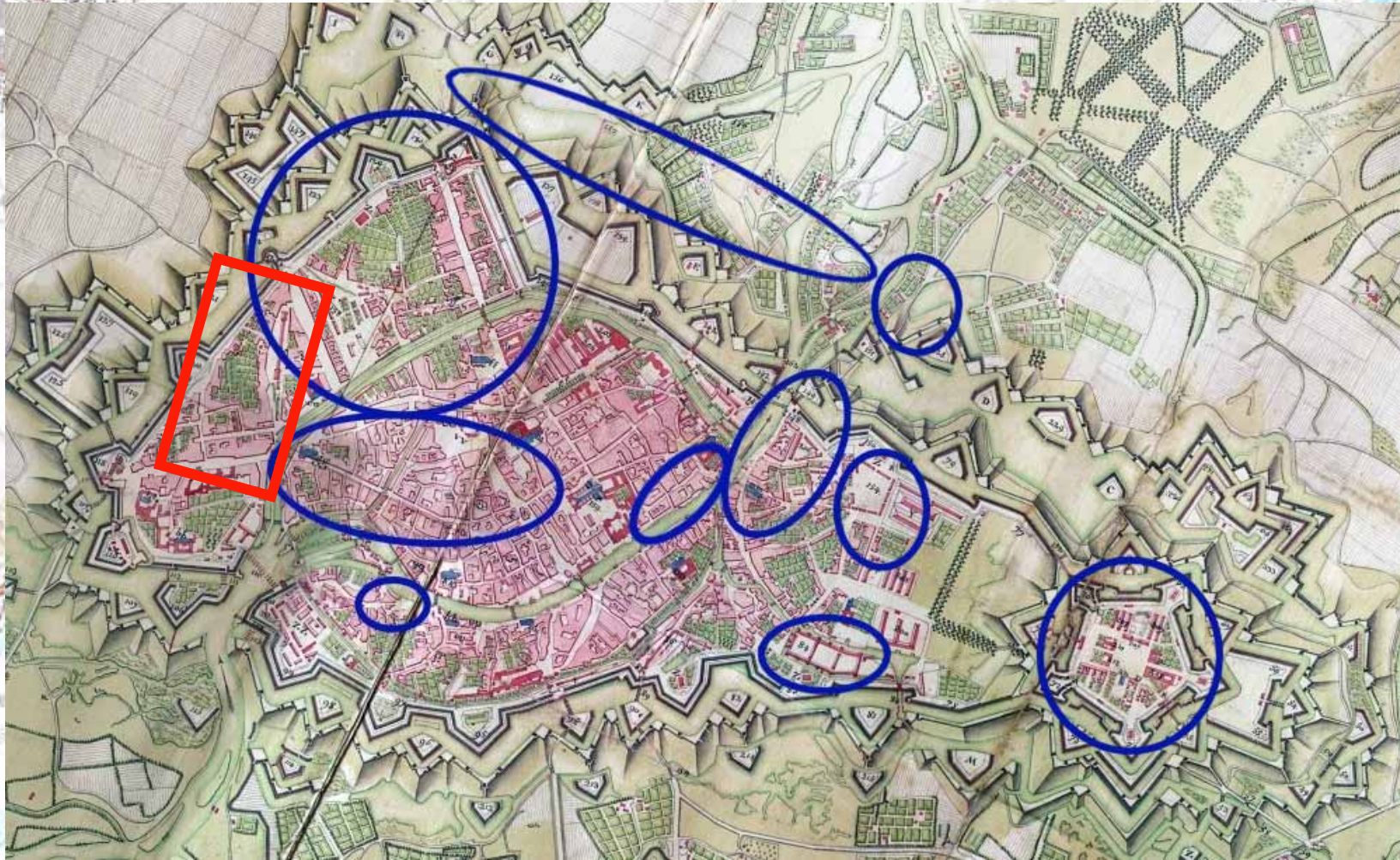
**ESPACES VERTS :
A L'OUEST DU FAUBOURG DE SAVERNE**

1725-1765-1789

Thierry Hatt, consultant auprès du Musée Historique de Strasbourg

Pour une cartographie historique de Strasbourg

Exemple de l'Ouest du Faubourg de Saverne

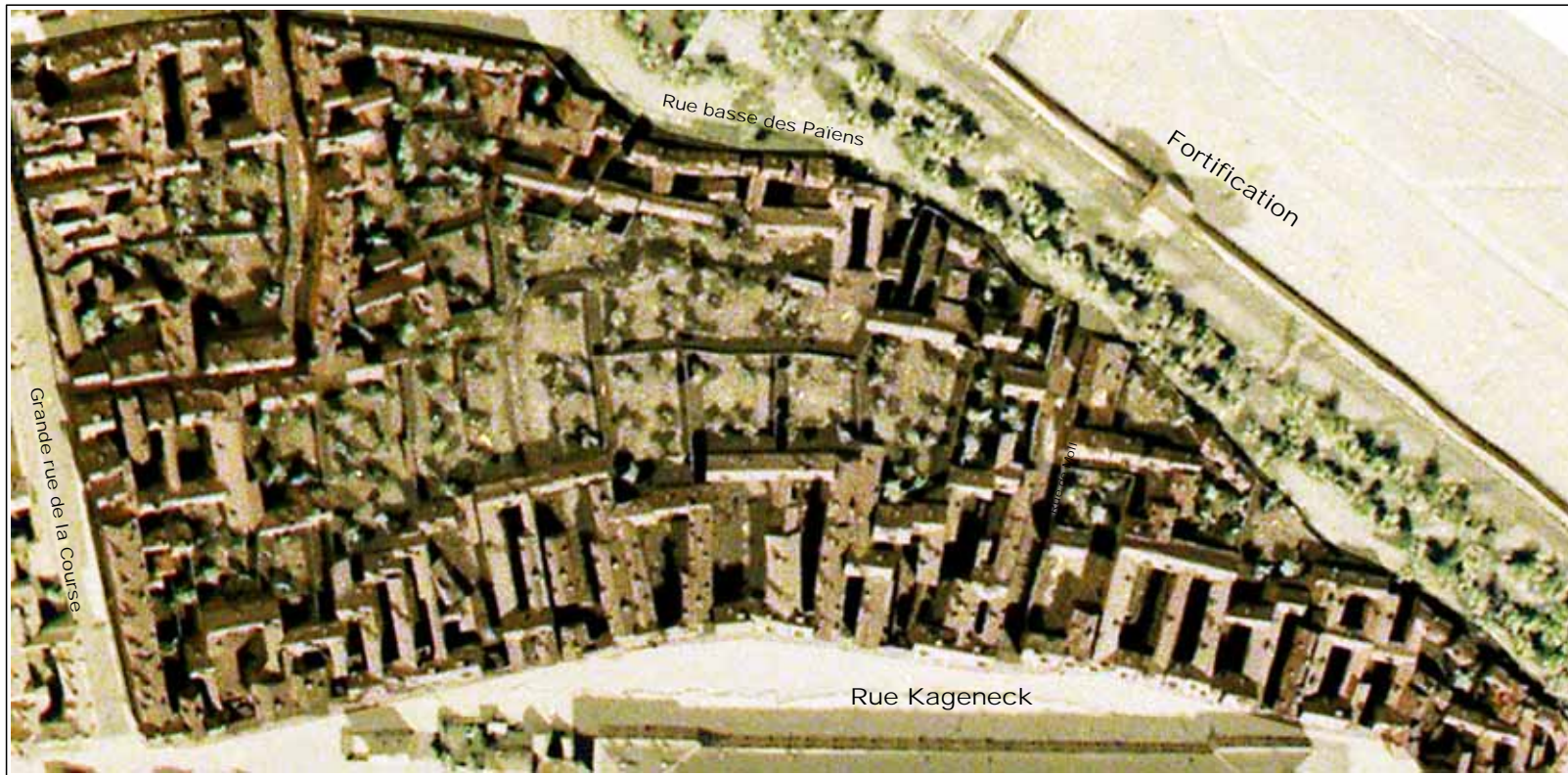


Pour une cartographie historique de Strasbourg

Espaces « verts » : Ouest du faubourg de Saverne sur le plan relief de 1725

QUEST DU FAUBOURG DE SAVERNE

Plan relief de 1725, vue aérienne



Nord



0

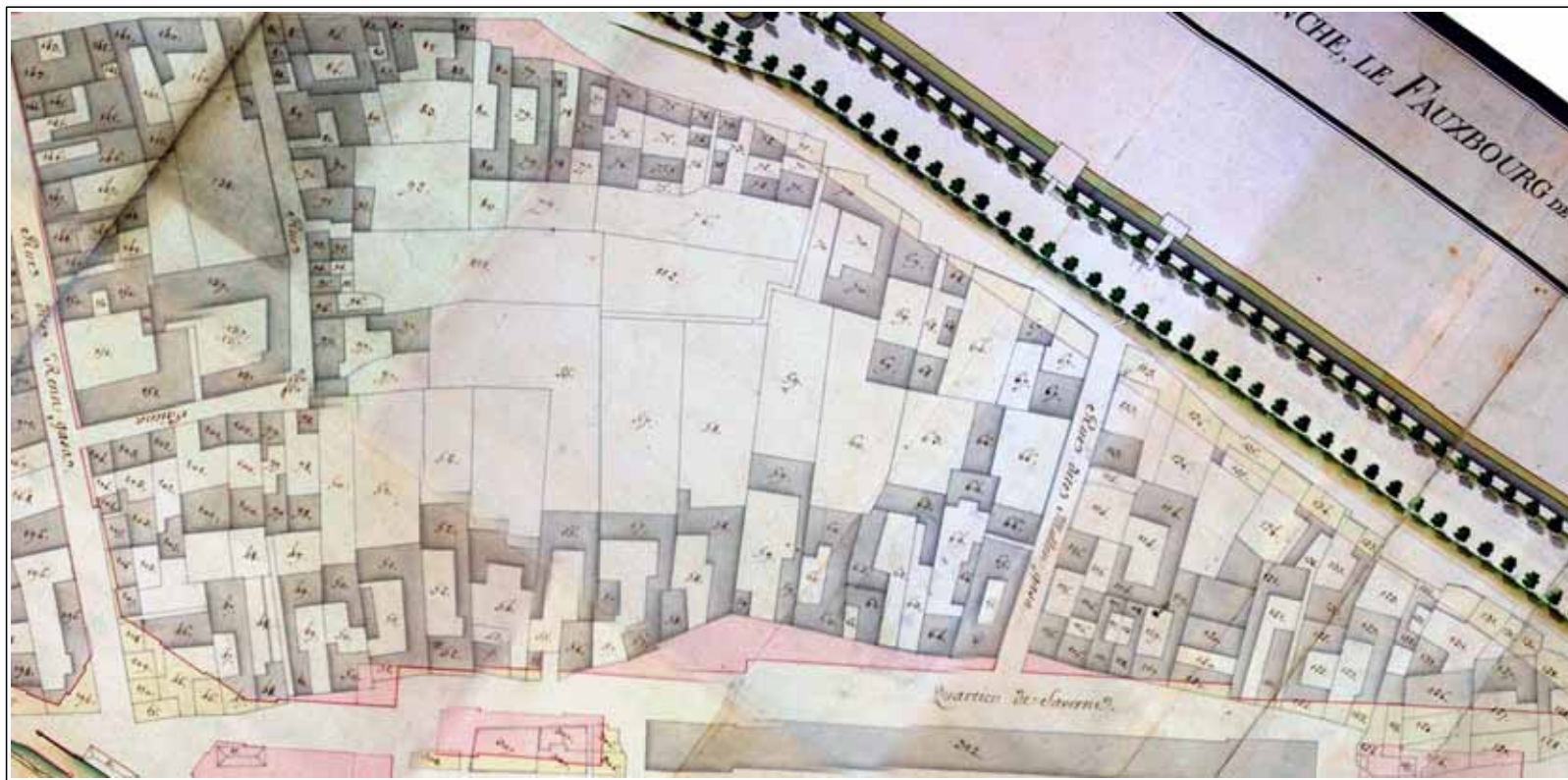
90 m

Pour une cartographie historique de Strasbourg

Espaces « verts » : l'Ouest du faubourg de Saverne sur le plan Blondel de 1765

QUEST DU FAUBOURG DE SAVERNE

Extrait du plan Blondel, 1765



Nord



0 90 m

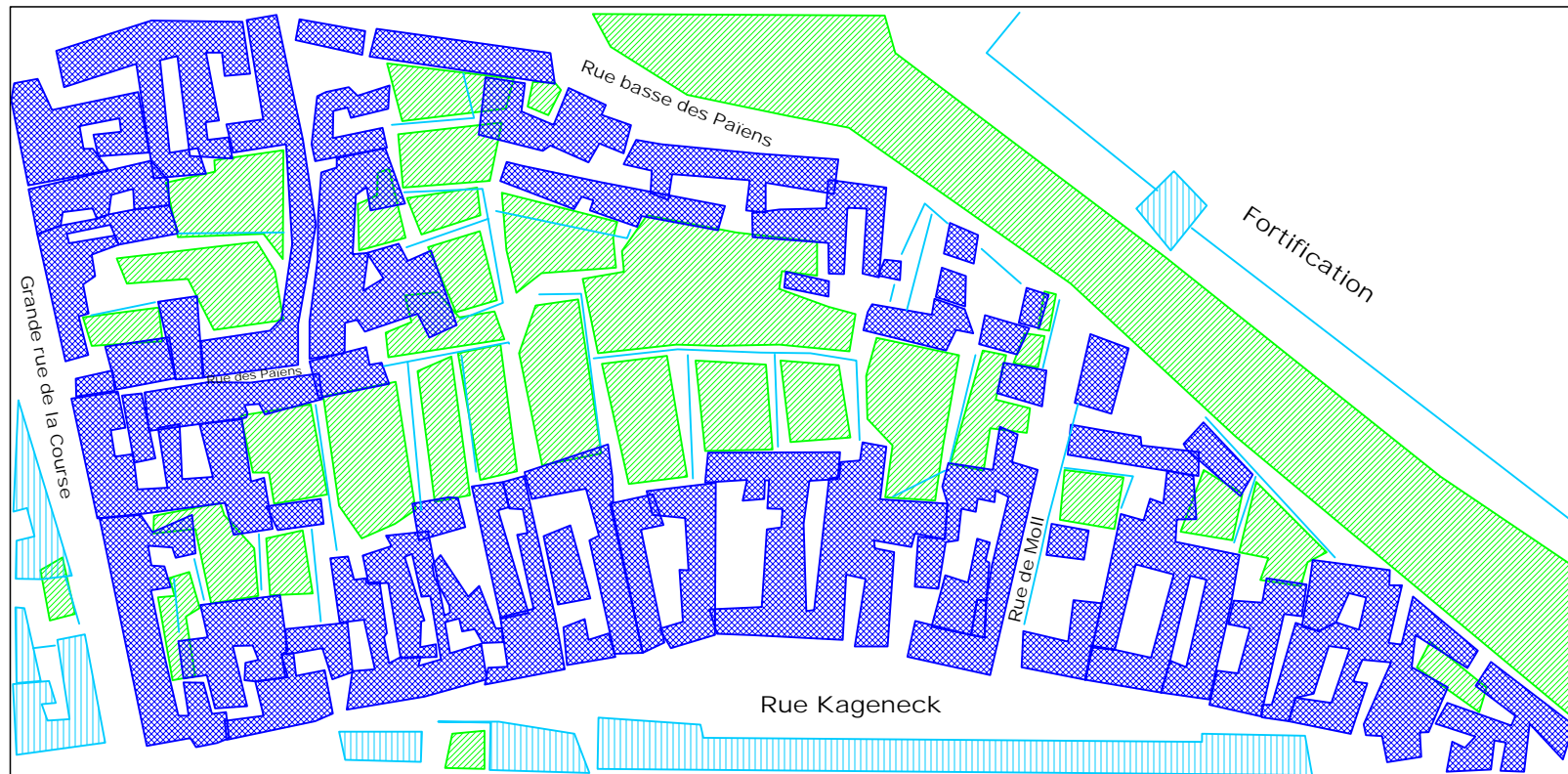


Pour une cartographie historique de Strasbourg

1725 : interprétation bâti et jardins

OUEST DU FAUBOURG DE SAVERNE

Bâti et espaces verts sur le plan relief de 1725



Nord



0

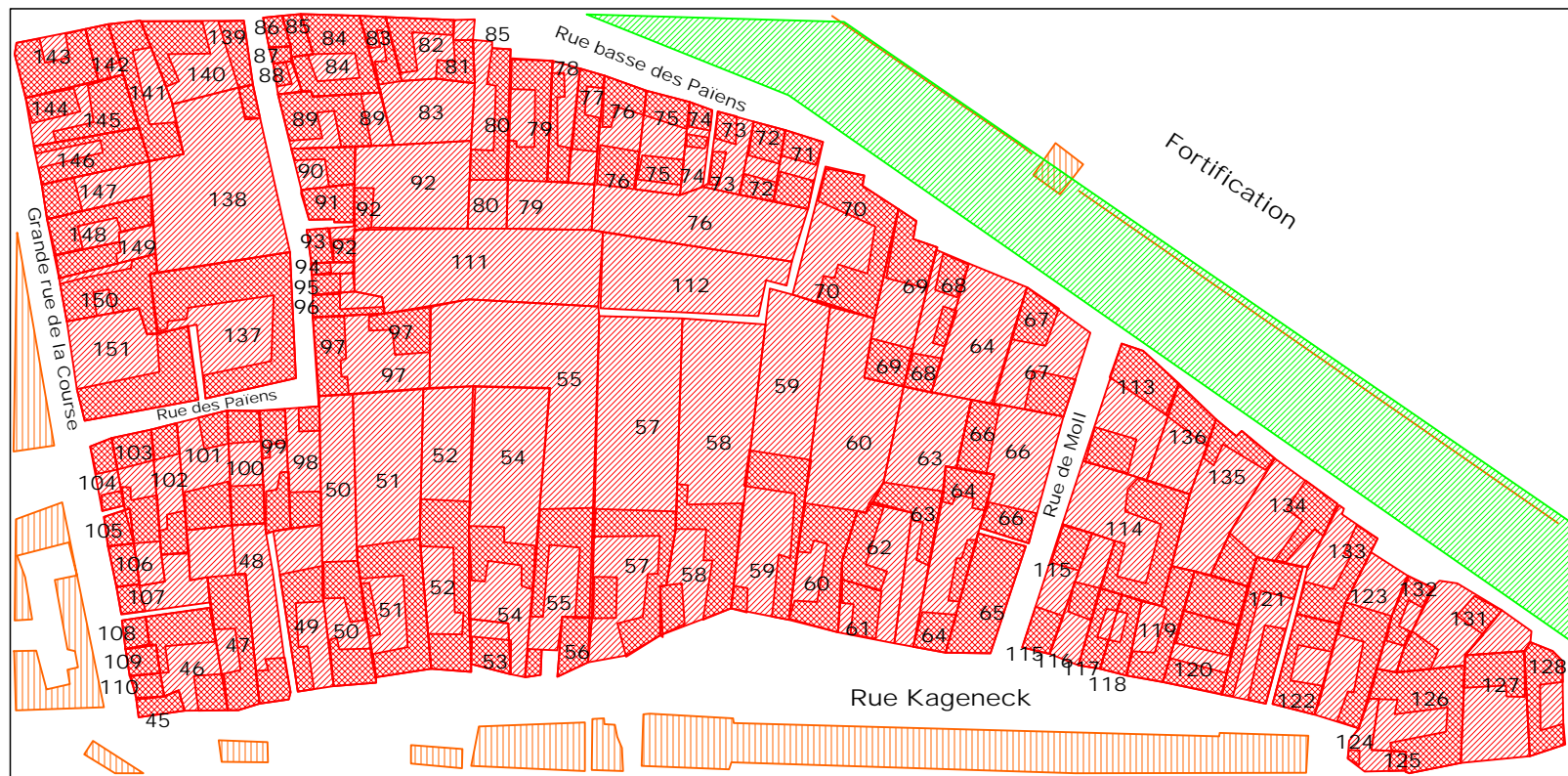
90 m

Pour une cartographie historique de Strasbourg

1765 : interprétation bâti et parcellaire

OUEST DU FAUBOURG DE SAVERNE

Emprise des parcelles sur le plan Blondel, 1765

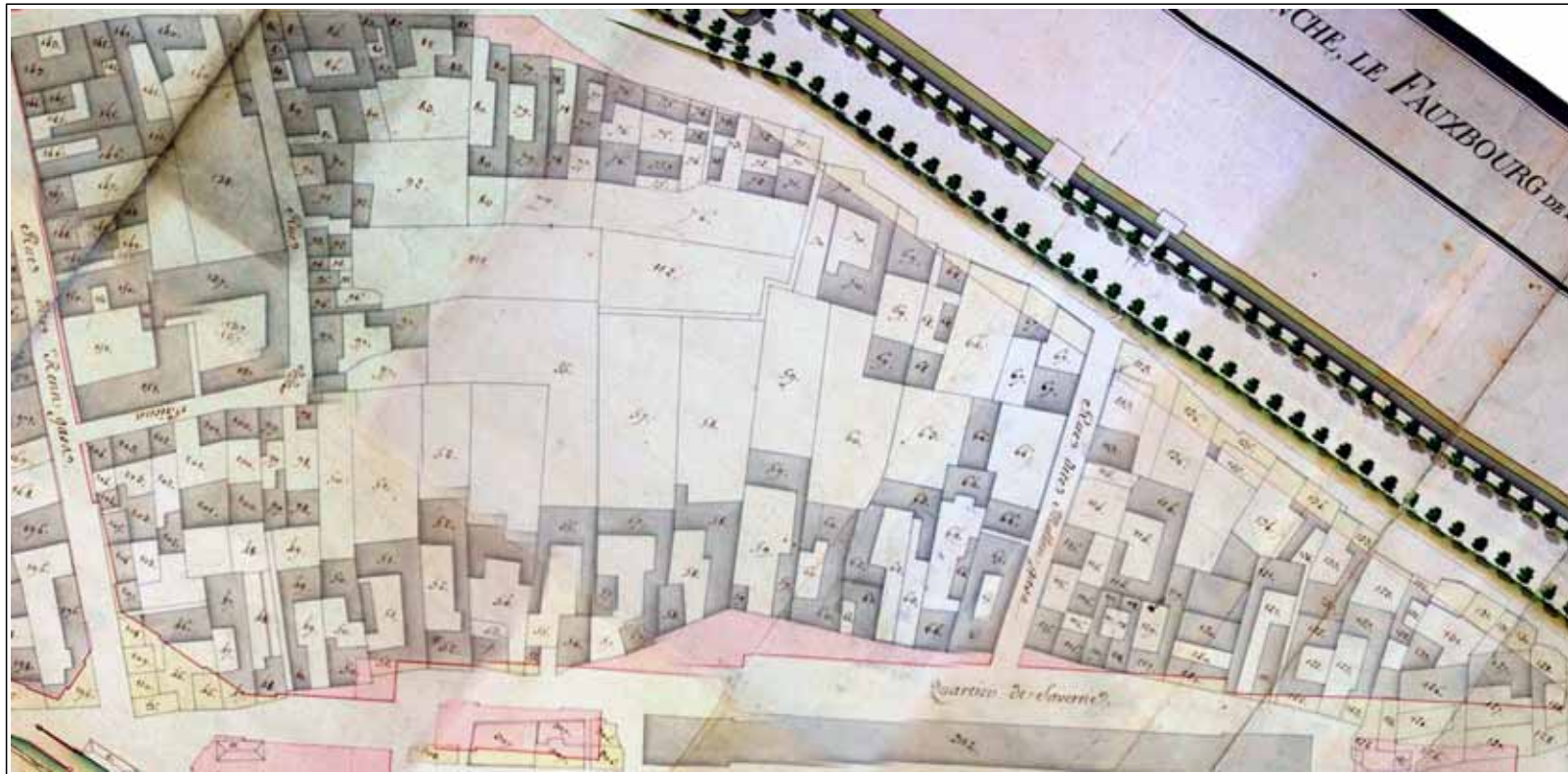


Pour une cartographie historique de Strasbourg

Espaces « verts », comparaison 1725-1765

QUEST DU FAUBOURG DE SAVERNE

Espaces verts de 1725 sur le fond du plan Blondel, 1765



Nord



0

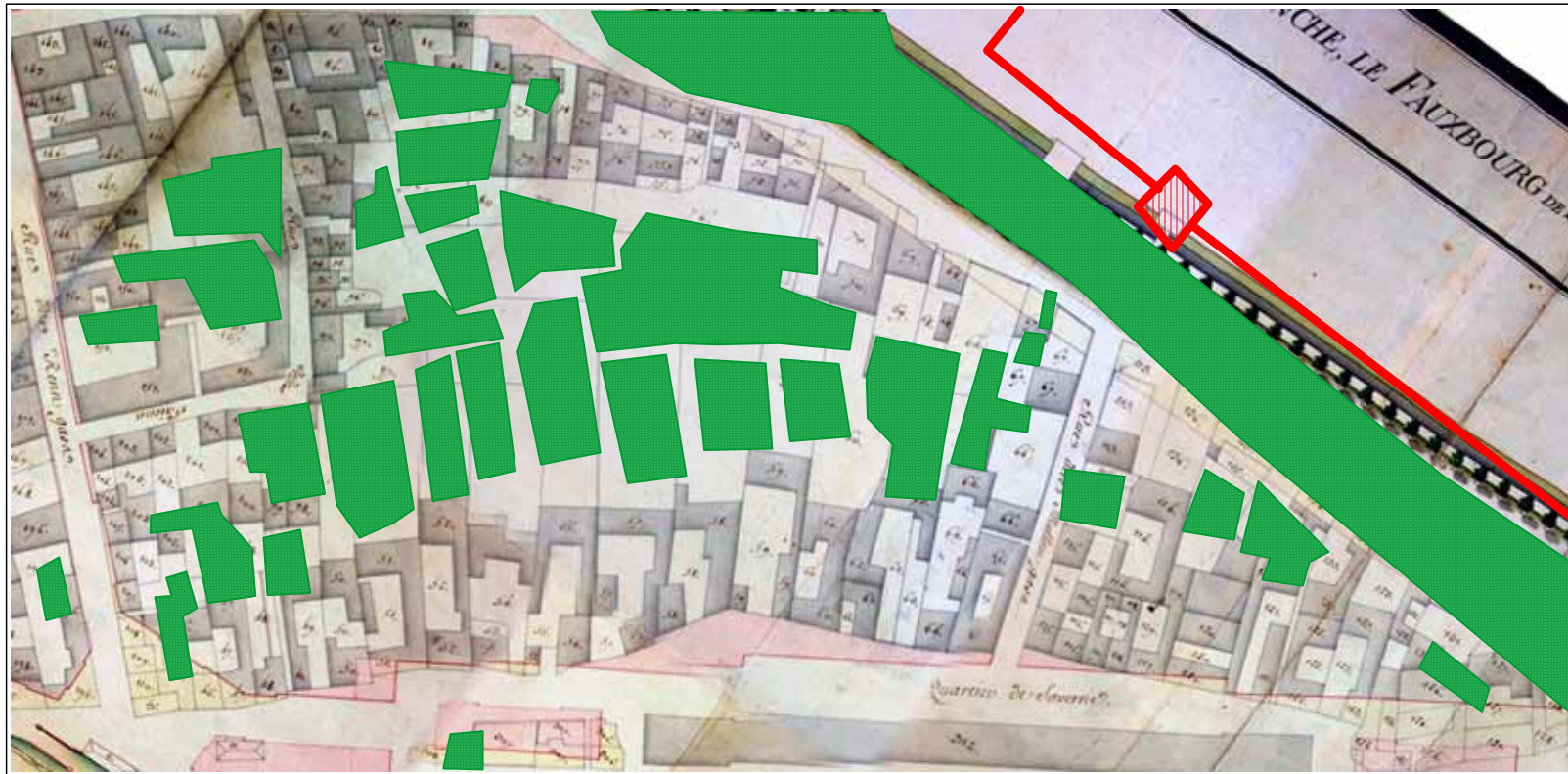
90 m

Pour une cartographie historique de Strasbourg

Espaces « verts », comparaison 1725-1765

QUEST DU FAUBOURG DE SAVERNE

Espaces verts de 1725 sur le fond du plan Blondel, 1765



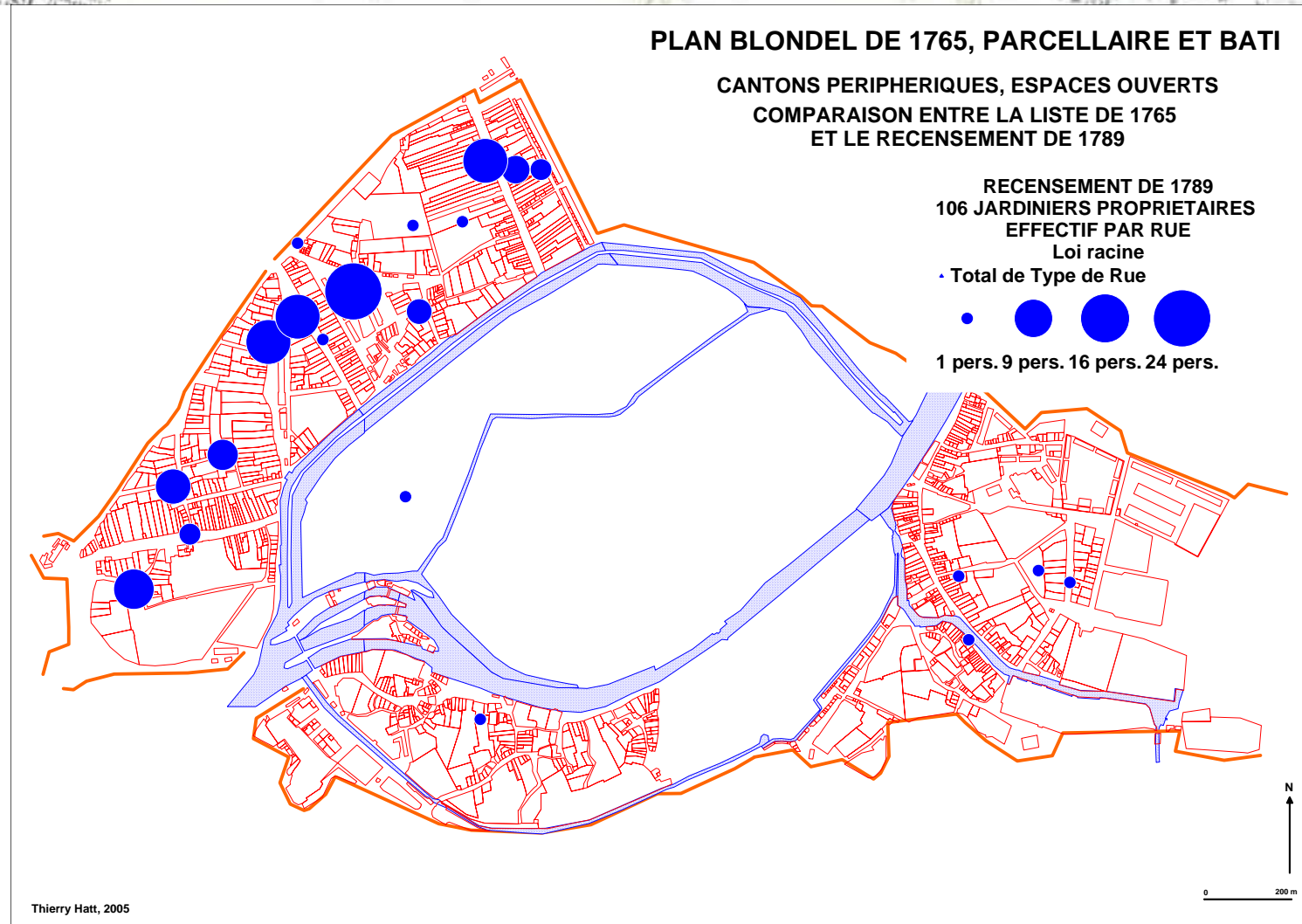
Nord



0

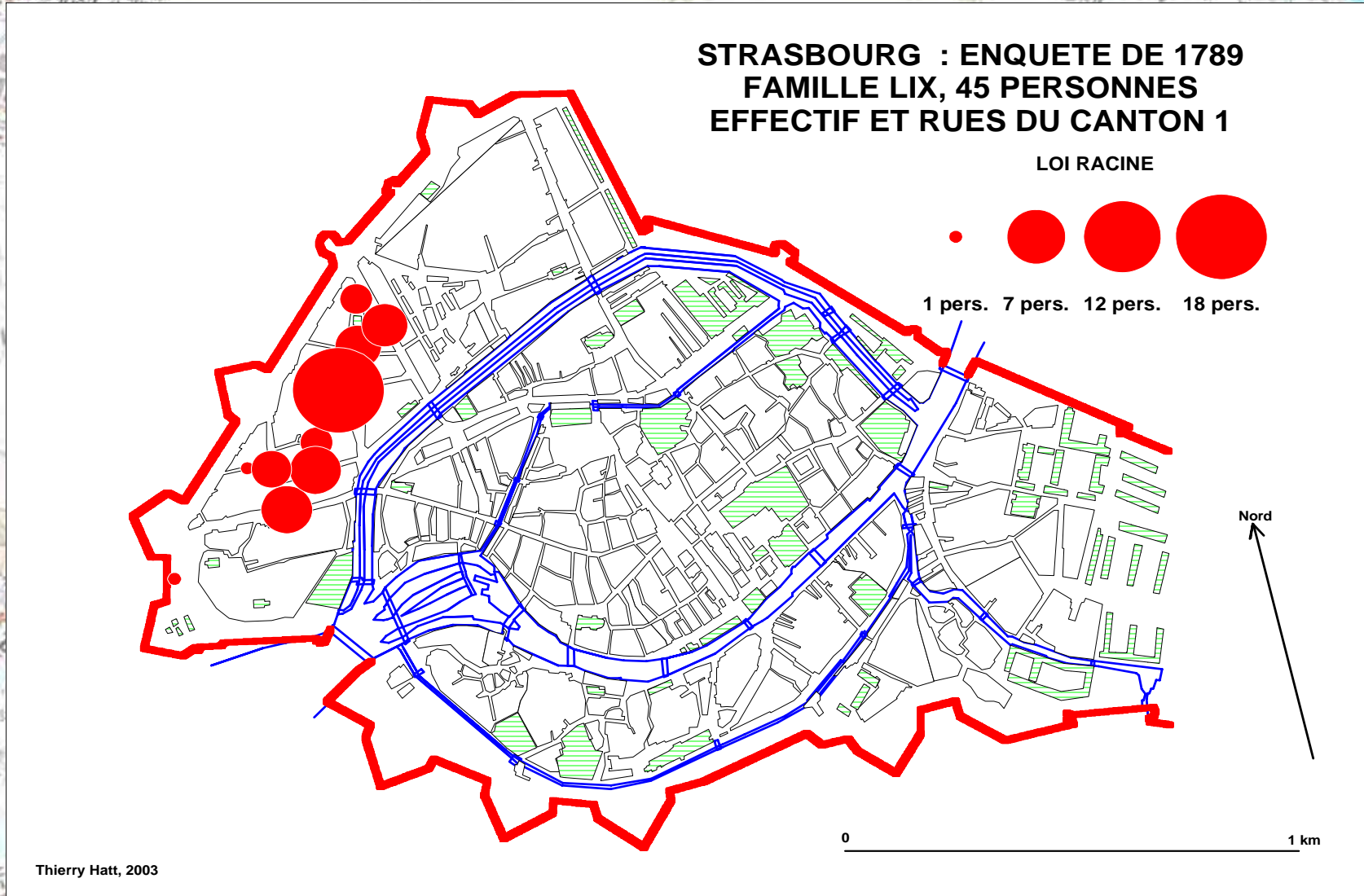
90 m

En 1789 : répartition des 106 jardiniers propriétaires



Pour une cartographie historique de Strasbourg

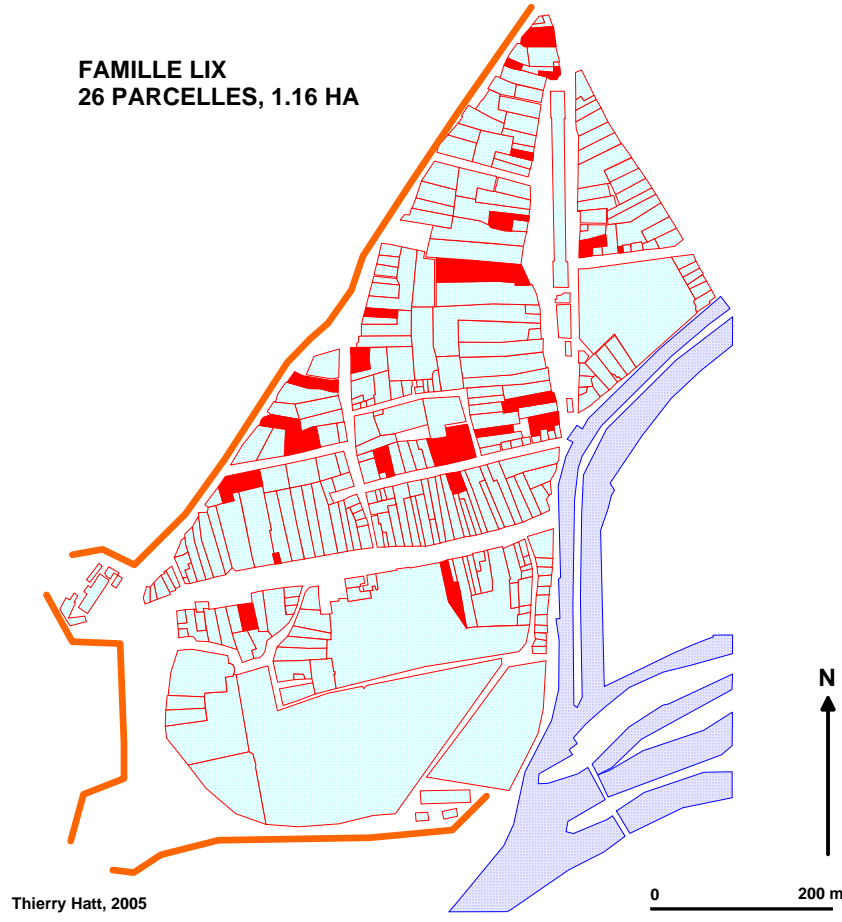
En 1789 : la famille Lix, 45 pers. 15 rues



Dynastie de jardiniers dans le canton 1 : les Lix

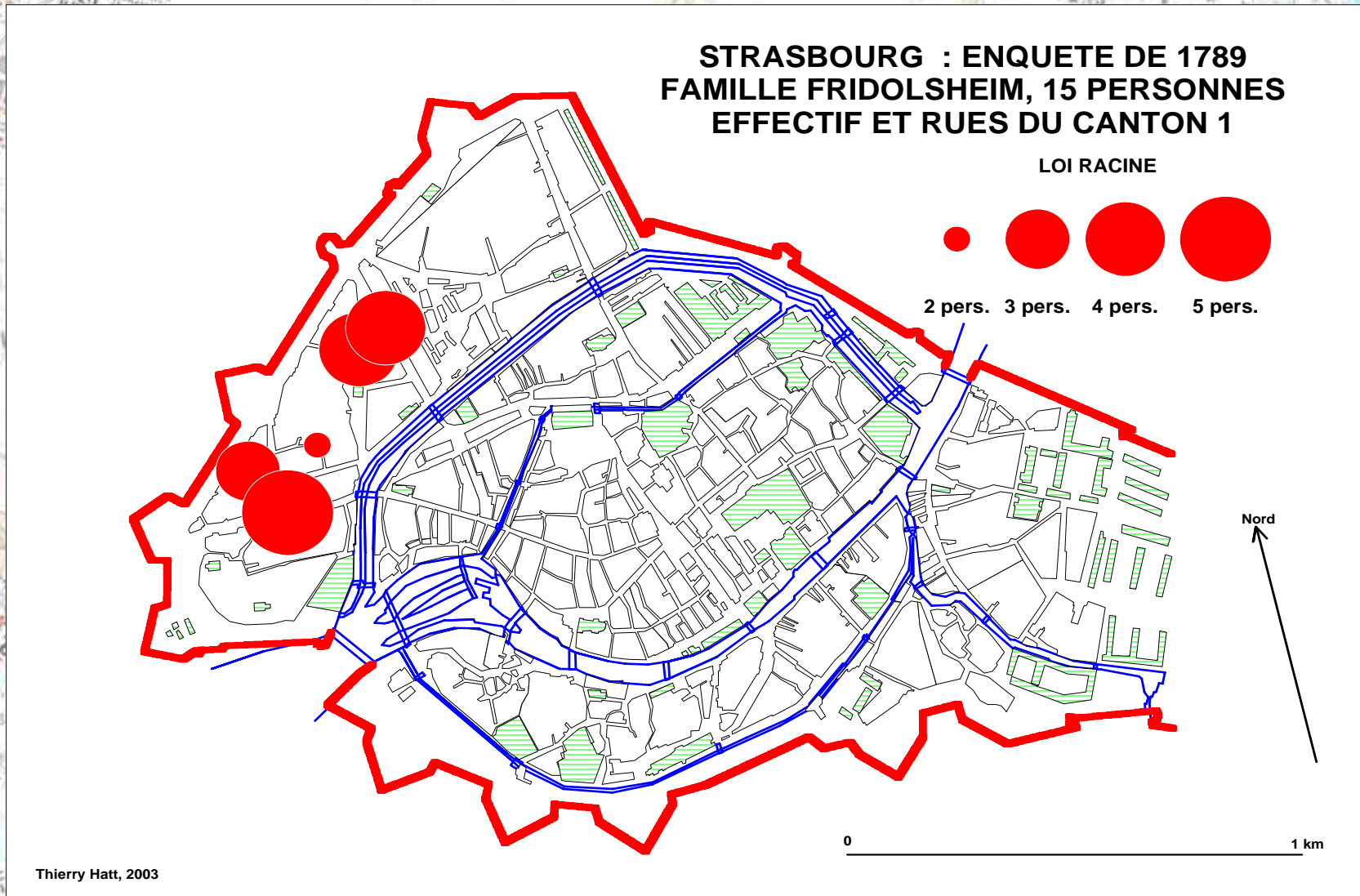
PLAN BLONDEL DE 1765, PARCELLAIRE ET BATI
CANTON UN
ENTRE FAUBOURG BLANC ET FAUBOURG DE SAVERNE

FAMILLE LIX
26 PARCELLES, 1.16 HA



Pour une cartographie historique de Strasbourg

En 1789 : la famille Fridolsheim, 15 personnes, 6 rues

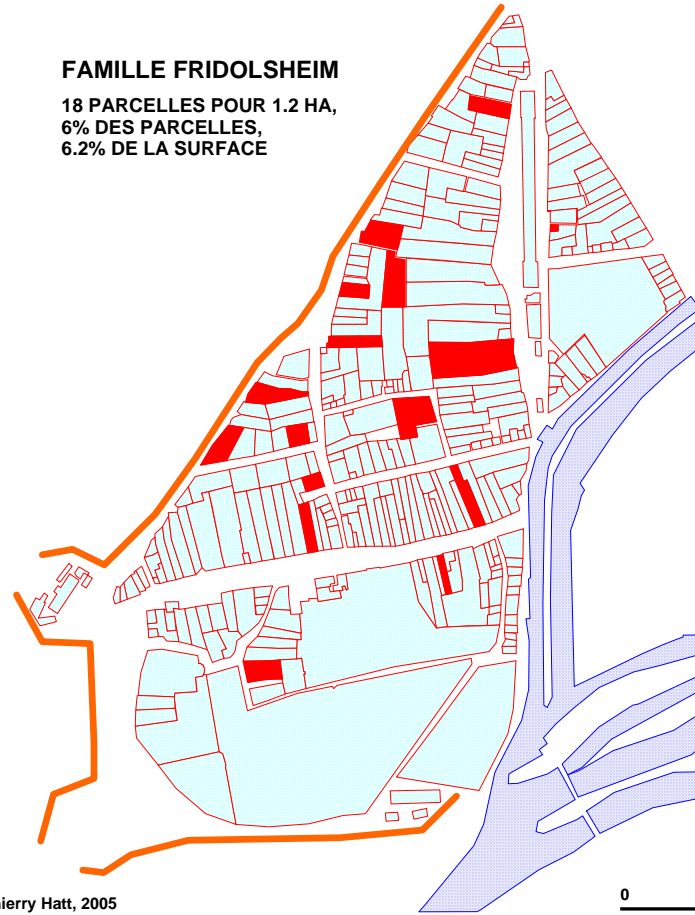


Dynastie de jardiniers dans le canton 1 : Les Fridolsheim

PLAN BLONDEL DE 1765, PARCELLAIRE ET BATI
CANTON UN
ENTRE FAUBOURG BLANC ET FAUBOURG DE SAVERNE

FAMILLE FRIDOLSHEIM

18 PARCELLES POUR 1.2 HA,
6% DES PARCELLES,
6.2% DE LA SURFACE

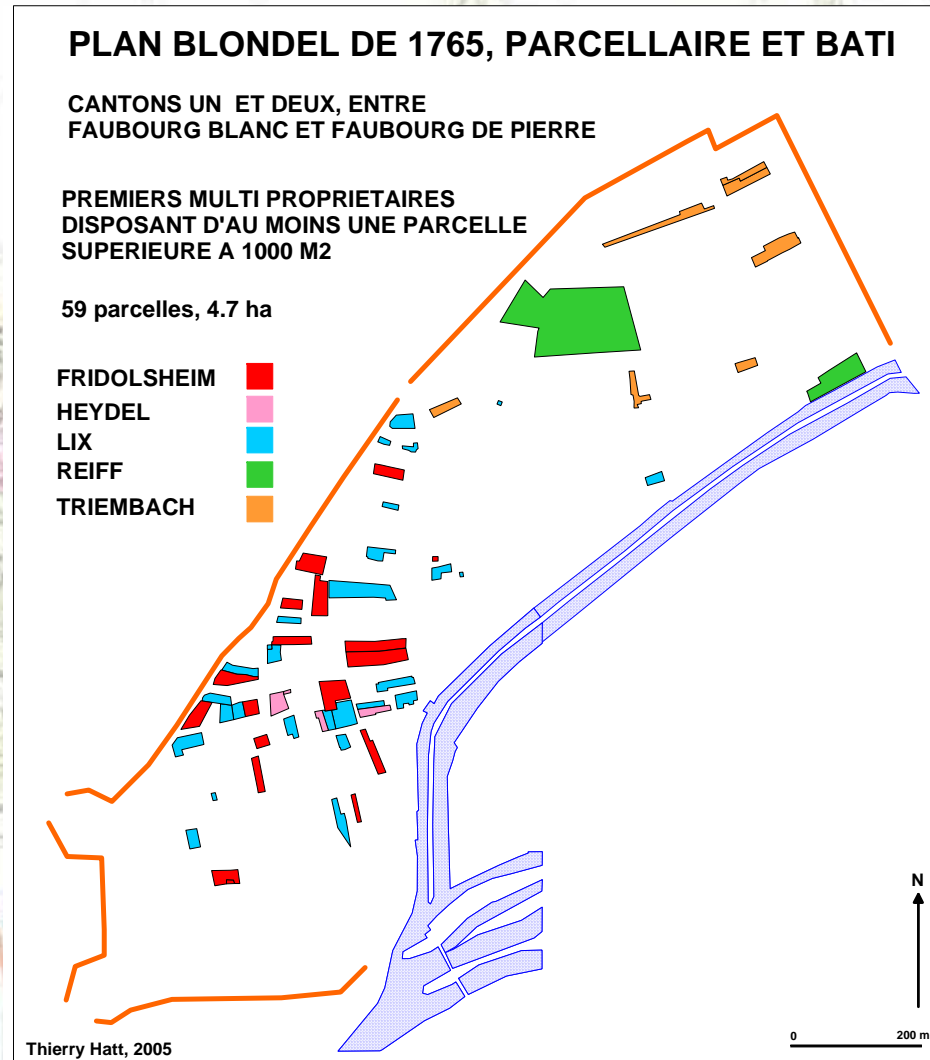


Thierry Hatt, 2005

0 200 m

Pour une cartographie historique de Strasbourg

Cantons 1 et 2, cinq dynasties = 13 % de la surface recensée en 1765



Pour une cartographie historique de Strasbourg

Vues du plan relief de 1725, de la fortification vers la rue Kageneck



Pour une cartographie historique de Strasbourg

Vues du plan relief de 1725, rue basse des païens détail



Pour une cartographie historique de Strasbourg

Vues du plan relief de 1725, angle rue Kageneck rue de la Course

